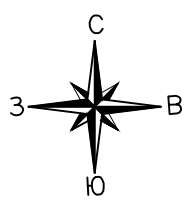
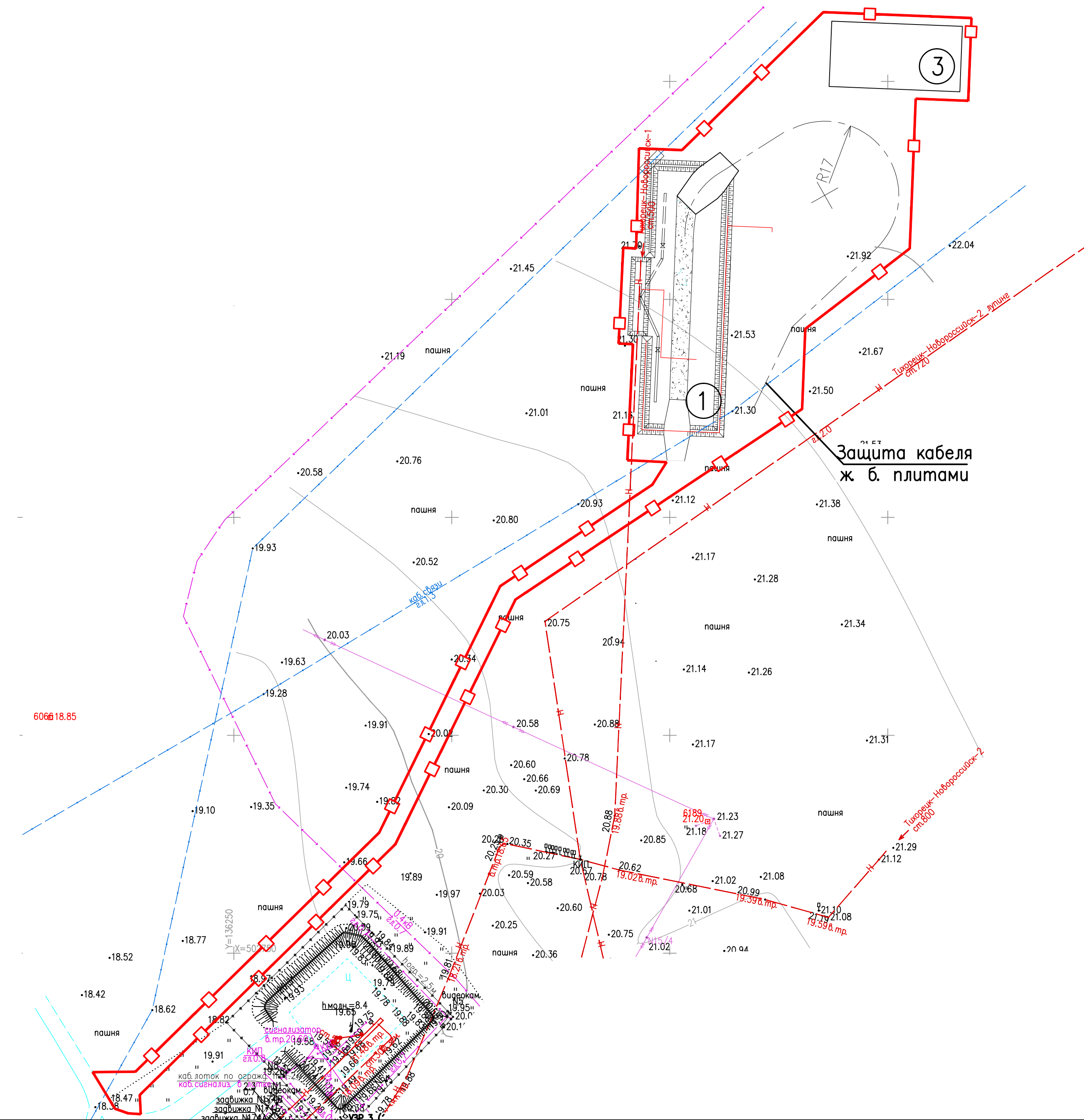


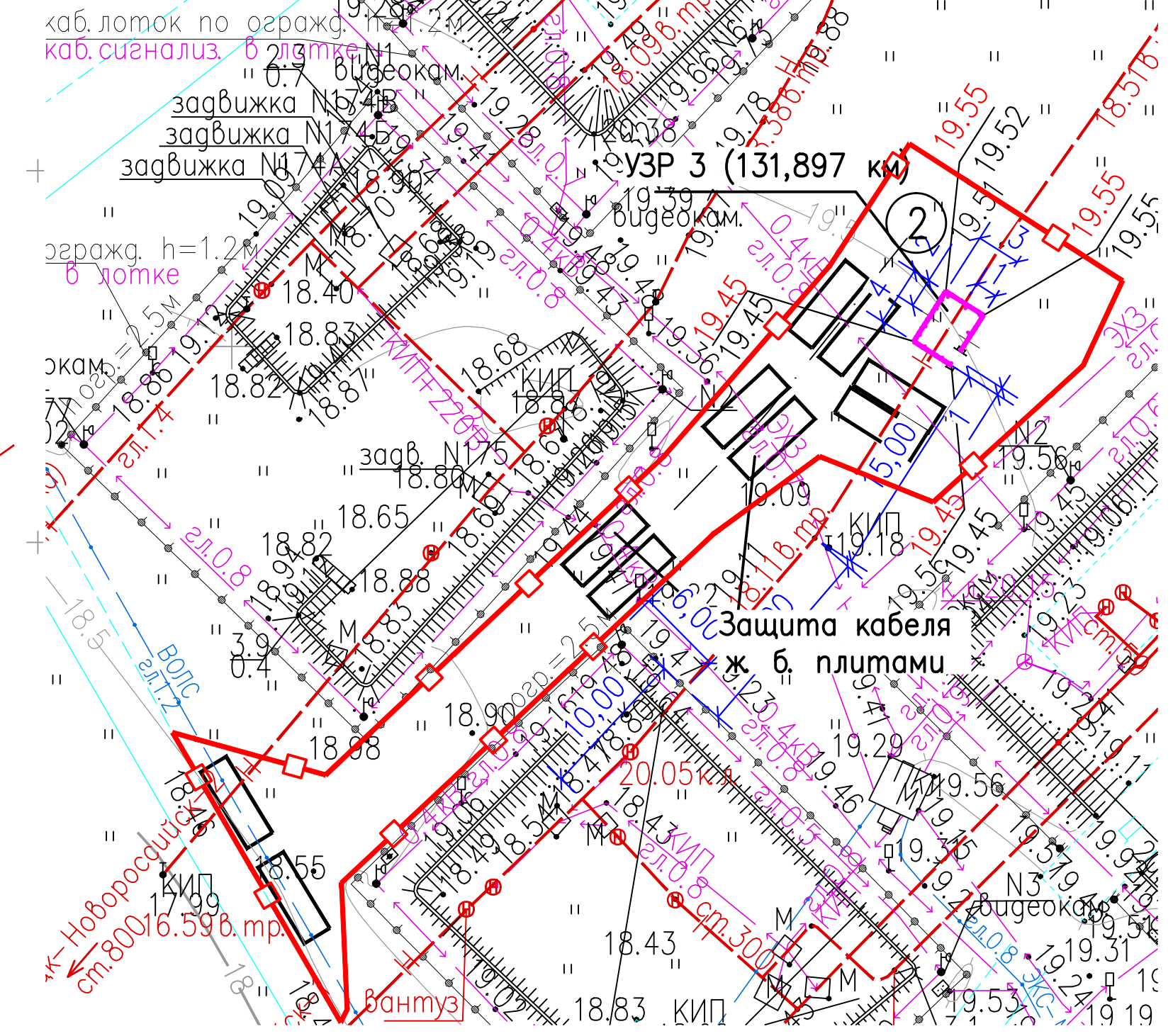
Документация по планировке территории (проект планировки) для размещения линейного объекта:
«Реконструкция Н «Тихорецк – Новороссийск - 1» для поставки дизельного топлива»
Схема использования территории в период подготовки проекта планировки территории



Площадка временной КППСОД (М 1:1000)



Площадка УЗР 3 (М 1:500)



Условные обозначения:

- Границы полосы отвода
- Существующий нефтепровод
- Существующий кабель связи
- Существующий электрокабель
- Дороги
- Площадка УЗР 3 (131,897 км) — постоянный отвод

Экспликация площадок

Номер на плане	Наименование	Примечание
1	Площадка временной КППСОД	Проектируемая
2	Площадка УЗР в ограждении (постоянный отвод)	Проектируемая
3	Площадка размещения временных сооружений	Проектируемая

- 1 Генподрядчик до начала работ обязан вызвать представителей эксплуатирующих организаций для установления точного местоположения подземных коммуникаций и получить письменное разрешение эксплуатирующих организаций на производство работ в охранных зонах этих коммуникаций.
- 2 Производство работ вести только в присутствии представителей организаций, эксплуатирующих коммуникации.
- 3 Для защиты действующих коммуникаций в местах проезда строительной техники уложить железобетонные плиты ПДН–AV, при недостаточном заглублении выполнить подсыпку грунта над коммуникацией. Минимальное расстояние от верха конструкции переезда до верхней образующей пересекаемого нефтепровода должно быть не менее 1.4м и не менее 1м до кабеля связи.
- 4 В опасной зоне подземных коммуникаций производство земляных работ проводить вручную.
- 5 Отвал грунта над действующими коммуникациями запрещен.
- 6 Размеры на чертеже даны в метрах

Краснодарский край, Динской район, Нововеличковское сельское поселение					
Документация по планировке территории (проект планировки) для размещения линейного объекта: «Реконструкция Н «Тихорецк – Новороссийск - 1» для поставки дизельного топлива»					
Изм.	Кол. уч.	Лист	№ док	Подп.	Дата
Ген. директор		Черкесов С.Н.			
Том 2. Материалы по обоснованию			Стадия	Лист	Листов
			ПП		
Инженер	Маслова Н.А.		Схема использования территории в период подготовки проекта планировки территории М 1:1000, М 1:500		ООО "Аэрокосмические технологии" Свидетельство СРО № 01-И-№0421-2