

ОПИСАНИЕ МЕСТОПОЛОЖЕНИЯ ГРАНИЦ

Публичный сервитут в целях размещения линии электропередачи ВЛ 220 кВ "Тихорецкая - Витаминкомбинат"

(наименование объекта, местоположение границ которого описано (далее - объект))

Раздел 1

Сведения об объекте

№ п/п	Характеристики объекта	Описание характеристик
1	2	3
1.	Местоположение объекта	Краснодарский край
2.	Площадь объекта +/- величина погрешности определения площади (Р +/- Дельта Р)	5093165 +/- 790 м ²
3.	Иные характеристики объекта	Публичный сервитут в целях размещения линии электропередачи ВЛ 220 кВ "Тихорецкая - Витаминкомбинат" сроком действия 49 лет в интересах Публичного акционерного общества «Федеральная сетевая компания Единой энергетической системы»

Раздел 2

Сведения о местоположении границ объекта

1. Система координат МСК-23 (зона 1, 2)

2. Сведения о характерных точках границ объекта

Обозначение характерных точек границ	Координаты, м		Метод определения координат характерной точки	Средняя квадратическая погрешность положения характерной точки (Mt), м	Описание обозначения точки на местности (при наличии)
	X	Y			
1	2	3	4	5	6
-	-	-	-	-	

3. Сведения о характерных точках части (частей) границы объекта

Обозначение характерных точек части границы	Координаты, м		Метод определения координат характерной точки	Средняя квадратическая погрешность положения характерной точки (Mt), м	Описание обозначения точки на местности (при наличии)
	X	Y			
1	2	3	4	5	6
Часть 1					
1	492893.40	1379871.08	Иное описание	0.10	Закрепление отсутствует
2	492948.26	1379866.72	Иное описание	0.10	Закрепление отсутствует
3	492947.85	1379773.37	Иное описание	0.10	Закрепление отсутствует
4	492977.66	1379653.08	Иное описание	0.10	Закрепление отсутствует
5	493041.24	1379597.58	Иное описание	0.10	Закрепление отсутствует
6	493145.22	1379656.52	Иное описание	0.10	Закрепление отсутствует
7	493240.61	1379709.28	Иное описание	0.10	Закрепление отсутствует
8	493243.13	1379866.26	Иное описание	0.10	Закрепление отсутствует
9	493247.43	1380061.61	Иное описание	0.10	Закрепление отсутствует
10	493254.92	1380312.11	Иное описание	0.10	Закрепление отсутствует
11	493356.01	1380314.03	Иное описание	0.10	Закрепление отсутствует
12	493357.55	1380568.91	Иное описание	0.10	Закрепление отсутствует
13	493376.22	1380679.16	Иное описание	0.10	Закрепление отсутствует
14	493379.35	1380800.47	Иное описание	0.10	Закрепление отсутствует
15	493384.60	1381034.34	Иное описание	0.10	Закрепление отсутствует
16	493389.58	1381260.23	Иное описание	0.10	Закрепление отсутствует

3. Сведения о характерных точках части (частей) границы объекта					
Обозначение характерных точек части границы	Координаты, м		Метод определения координат характерной точки	Средняя квадратическая погрешность положения характерной точки (Mt), м	Описание обозначения точки на местности (при наличии)
	X	Y			
1	2	3	4	5	6
17	493394.58	1381490.25	Иное описание	0.10	Закрепление отсутствует
18	493399.65	1381717.28	Иное описание	0.10	Закрепление отсутствует
19	493404.75	1381947.04	Иное описание	0.10	Закрепление отсутствует
20	493409.78	1382177.05	Иное описание	0.10	Закрепление отсутствует
21	493414.81	1382406.92	Иное описание	0.10	Закрепление отсутствует
22	493420.05	1382636.93	Иное описание	0.10	Закрепление отсутствует
23	493425.11	1382866.79	Иное описание	0.10	Закрепление отсутствует
24	493429.81	1383106.16	Иное описание	0.10	Закрепление отсутствует
25	493413.30	1383238.18	Иное описание	0.10	Закрепление отсутствует
26	493418.92	1383470.93	Иное описание	0.10	Закрепление отсутствует
27	493424.40	1383705.66	Иное описание	0.10	Закрепление отсутствует
28	493429.72	1383940.86	Иное описание	0.10	Закрепление отсутствует
29	493435.33	1384180.70	Иное описание	0.10	Закрепление отсутствует
30	493440.94	1384420.56	Иное описание	0.10	Закрепление отсутствует
31	493446.33	1384655.53	Иное описание	0.10	Закрепление отсутствует
32	493451.92	1384895.50	Иное описание	0.10	Закрепление отсутствует
33	493457.37	1385135.46	Иное описание	0.10	Закрепление отсутствует
34	493462.16	1385339.54	Иное описание	0.10	Закрепление отсутствует
35	493468.29	1385605.24	Иное описание	0.10	Закрепление отсутствует
36	493473.71	1385840.09	Иное описание	0.10	Закрепление отсутствует
37	493475.89	1385961.52	Иное описание	0.10	Закрепление отсутствует
38	493477.03	1385995.01	Иное описание	0.10	Закрепление отсутствует
39	493479.91	1386108.97	Иное описание	0.10	Закрепление отсутствует
40	493482.47	1386232.85	Иное описание	0.10	Закрепление отсутствует
41	493537.81	1386321.34	Иное описание	0.10	Закрепление отсутствует
42	493617.05	1386449.22	Иное описание	0.10	Закрепление отсутствует

3. Сведения о характерных точках части (частей) границы объекта					
Обозначение характерных точек части границы	Координаты, м		Метод определения координат характерной точки	Средняя квадратическая погрешность положения характерной точки (Mt), м	Описание обозначения точки на местности (при наличии)
	X	Y			
1	2	3	4	5	6
43	493674.06	1386540.28	Иное описание	0.10	Закрепление отсутствует
44	493648.68	1386592.78	Иное описание	0.10	Закрепление отсутствует
45	493542.82	1386813.43	Иное описание	0.10	Закрепление отсутствует
46	493483.84	1386935.51	Иное описание	0.10	Закрепление отсутствует
47	493314.44	1387094.69	Иное описание	0.10	Закрепление отсутствует
48	493473.32	1387279.47	Иное описание	0.10	Закрепление отсутствует
49	493576.69	1387397.07	Иное описание	0.10	Закрепление отсутствует
50	493496.84	1387513.22	Иное описание	0.10	Закрепление отсутствует
51	493402.50	1387679.10	Иное описание	0.10	Закрепление отсутствует
52	493223.37	1387844.86	Иное описание	0.10	Закрепление отсутствует
53	493029.62	1388024.57	Иное описание	0.10	Закрепление отсутствует
54	493035.14	1388252.93	Иное описание	0.10	Закрепление отсутствует
55	493041.55	1388512.78	Иное описание	0.10	Закрепление отсутствует
56	493047.10	1388752.12	Иное описание	0.10	Закрепление отсутствует
57	493053.63	1389002.70	Иное описание	0.10	Закрепление отсутствует
58	493058.60	1389181.87	Иное описание	0.10	Закрепление отсутствует
59	493168.27	1389230.72	Иное описание	0.10	Закрепление отсутствует
60	493397.17	1389331.24	Иное описание	0.10	Закрепление отсутствует
61	493626.05	1389431.81	Иное описание	0.10	Закрепление отсутствует
62	493854.98	1389532.34	Иное описание	0.10	Закрепление отсутствует
63	494084.01	1389632.84	Иное описание	0.10	Закрепление отсутствует
64	494212.11	1389689.12	Иное описание	0.10	Закрепление отсутствует
65	494459.31	1389797.79	Иное описание	0.10	Закрепление отсутствует
66	494688.19	1389898.17	Иное описание	0.10	Закрепление отсутствует
67	494917.04	1389998.71	Иное описание	0.10	Закрепление отсутствует
68	495056.19	1390060.36	Иное описание	0.10	Закрепление отсутствует

3. Сведения о характерных точках части (частей) границы объекта					
Обозначение характерных точек части границы	Координаты, м		Метод определения координат характерной точки	Средняя квадратическая погрешность положения характерной точки (Mt), м	Описание обозначения точки на местности (при наличии)
	X	Y			
1	2	3	4	5	6
69	495165.54	1390182.81	Иное описание	0.10	Закрепление отсутствует
70	495332.79	1390368.62	Иное описание	0.10	Закрепление отсутствует
71	495500.09	1390554.42	Иное описание	0.10	Закрепление отсутствует
72	495667.46	1390740.24	Иное описание	0.10	Закрепление отсутствует
73	495750.97	1390831.67	Иное описание	0.10	Закрепление отсутствует
74	495695.46	1390891.12	Иное описание	0.10	Закрепление отсутствует
75	495533.85	1391068.92	Иное описание	0.10	Закрепление отсутствует
76	495372.50	1391246.45	Иное описание	0.10	Закрепление отсутствует
77	495263.01	1391366.79	Иное описание	0.10	Закрепление отсутствует
78	495257.73	1391523.75	Иное описание	0.10	Закрепление отсутствует
79	495415.92	1391639.09	Иное описание	0.10	Закрепление отсутствует
80	495605.94	1391777.46	Иное описание	0.10	Закрепление отсутствует
81	495795.97	1391915.76	Иное описание	0.10	Закрепление отсутствует
82	495986.04	1392054.05	Иное описание	0.10	Закрепление отсутствует
83	496176.04	1392192.45	Иное описание	0.10	Закрепление отсутствует
84	496365.95	1392330.65	Иное описание	0.10	Закрепление отсутствует
85	496555.92	1392468.91	Иное описание	0.10	Закрепление отсутствует
86	496745.90	1392607.31	Иное описание	0.10	Закрепление отсутствует
87	496910.18	1392727.18	Иное описание	0.10	Закрепление отсутствует
88	497103.62	1392729.31	Иное описание	0.10	Закрепление отсутствует
89	497182.30	1392876.73	Иное описание	0.10	Закрепление отсутствует
90	497277.39	1393052.56	Иное описание	0.10	Закрепление отсутствует
91	497374.59	1393233.09	Иное описание	0.10	Закрепление отсутствует
92	497471.89	1393413.58	Иное описание	0.10	Закрепление отсутствует
93	497566.90	1393589.53	Иное описание	0.10	Закрепление отсутствует
94	497637.18	1393720.27	Иное описание	0.10	Закрепление отсутствует

3. Сведения о характерных точках части (частей) границы объекта					
Обозначение характерных точек части границы	Координаты, м		Метод определения координат характерной точки	Средняя квадратическая погрешность положения характерной точки (Mt), м	Описание обозначения точки на местности (при наличии)
	X	Y			
1	2	3	4	5	6
95	497779.13	1393781.92	Иное описание	0.10	Закрепление отсутствует
96	497999.20	1393877.36	Иное описание	0.10	Закрепление отсутствует
97	498219.25	1393973.00	Иное описание	0.10	Закрепление отсутствует
98	498434.26	1394066.28	Иное описание	0.10	Закрепление отсутствует
99	498659.51	1394164.39	Иное описание	0.10	Закрепление отсутствует
100	498879.45	1394260.04	Иное описание	0.10	Закрепление отсутствует
101	499081.55	1394347.37	Иное описание	0.10	Закрепление отсутствует
102	499315.26	1394449.00	Иное описание	0.10	Закрепление отсутствует
103	499549.26	1394550.75	Иное описание	0.10	Закрепление отсутствует
104	499783.11	1394652.24	Иное описание	0.10	Закрепление отсутствует
105	500027.01	1394758.31	Иное описание	0.10	Закрепление отсутствует
106	500177.62	1394823.59	Иное описание	0.10	Закрепление отсутствует
107	500292.06	1394873.20	Иное описание	0.10	Закрепление отсутствует
108	500519.22	1394976.68	Иное описание	0.10	Закрепление отсутствует
109	500742.38	1395078.13	Иное описание	0.10	Закрепление отсутствует
110	500953.98	1395174.24	Иное описание	0.10	Закрепление отсутствует
111	501158.69	1395267.84	Иное описание	0.10	Закрепление отсутствует
112	501272.94	1395356.79	Иное описание	0.10	Закрепление отсутствует
113	501454.38	1395498.45	Иное описание	0.10	Закрепление отсутствует
114	501573.62	1395590.55	Иное описание	0.10	Закрепление отсутствует
115	501601.74	1395791.71	Иное описание	0.10	Закрепление отсутствует
116	501737.62	1395883.46	Иное описание	0.10	Закрепление отсутствует
117	501840.60	1395863.77	Иное описание	0.10	Закрепление отсутствует
118	501990.51	1395977.69	Иное описание	0.10	Закрепление отсутствует
119	502124.34	1396014.60	Иное описание	0.10	Закрепление отсутствует
120	502225.83	1396092.24	Иное описание	0.10	Закрепление отсутствует

3. Сведения о характерных точках части (частей) границы объекта					
Обозначение характерных точек части границы	Координаты, м		Метод определения координат характерной точки	Средняя квадратическая погрешность положения характерной точки (Mt), м	Описание обозначения точки на местности (при наличии)
	X	Y			
1	2	3	4	5	6
121	502392.47	1396220.04	Иное описание	0.10	Закрепление отсутствует
122	502559.10	1396347.72	Иное описание	0.10	Закрепление отсутствует
123	502779.03	1396517.29	Иное описание	0.10	Закрепление отсутствует
124	502966.09	1396600.63	Иное описание	0.10	Закрепление отсутствует
125	503185.19	1396698.57	Иное описание	0.10	Закрепление отсутствует
126	503404.27	1396796.58	Иное описание	0.10	Закрепление отсутствует
127	503623.31	1396894.60	Иное описание	0.10	Закрепление отсутствует
128	503842.35	1396992.53	Иное описание	0.10	Закрепление отсутствует
129	504061.43	1397090.73	Иное описание	0.10	Закрепление отсутствует
130	504280.55	1397188.71	Иное описание	0.10	Закрепление отсутствует
131	504499.69	1397286.48	Иное описание	0.10	Закрепление отсутствует
132	504718.71	1397384.62	Иное описание	0.10	Закрепление отсутствует
133	504886.39	1397459.51	Иное описание	0.10	Закрепление отсутствует
134	504907.55	1397561.78	Иное описание	0.10	Закрепление отсутствует
135	504961.20	1397816.66	Иное описание	0.10	Закрепление отсутствует
136	505014.51	1398070.93	Иное описание	0.10	Закрепление отсутствует
137	505067.04	1398320.43	Иное описание	0.10	Закрепление отсутствует
138	505115.26	1398550.45	Иное описание	0.10	Закрепление отсутствует
139	505163.53	1398780.61	Иное описание	0.10	Закрепление отсутствует
140	505211.98	1399010.40	Иное описание	0.10	Закрепление отсутствует
141	505260.23	1399240.50	Иное описание	0.10	Закрепление отсутствует
142	505288.51	1399376.06	Иное описание	0.10	Закрепление отсутствует
143	505232.71	1399494.01	Иное описание	0.10	Закрепление отсутствует
144	505132.38	1399706.44	Иное описание	0.10	Закрепление отсутствует
145	505031.73	1399918.86	Иное описание	0.10	Закрепление отсутствует
146	504935.71	1400122.25	Иное описание	0.10	Закрепление отсутствует

3. Сведения о характерных точках части (частей) границы объекта					
Обозначение характерных точек части границы	Координаты, м		Метод определения координат характерной точки	Средняя квадратическая погрешность положения характерной точки (Mt), м	Описание обозначения точки на местности (при наличии)
	X	Y			
1	2	3	4	5	6
147	504833.09	1400339.30	Иное описание	0.10	Закрепление отсутствует
148	504730.36	1400556.16	Иное описание	0.10	Закрепление отсутствует
149	504627.87	1400773.06	Иное описание	0.10	Закрепление отсутствует
150	504526.93	1400986.18	Иное описание	0.10	Закрепление отсутствует
151	504426.90	1401197.47	Иное описание	0.10	Закрепление отсутствует
152	504325.89	1401410.89	Иное описание	0.10	Закрепление отсутствует
153	504239.32	1401594.12	Иное описание	0.10	Закрепление отсутствует
154	504309.42	1401718.34	Иное описание	0.10	Закрепление отсутствует
155	504433.54	1401768.12	Иное описание	0.10	Закрепление отсутствует
156	504632.92	1401848.61	Иное описание	0.10	Закрепление отсутствует
157	504832.33	1401929.03	Иное описание	0.10	Закрепление отсутствует
158	505031.76	1402009.28	Иное описание	0.10	Закрепление отсутствует
159	505230.73	1402089.85	Иное описание	0.10	Закрепление отсутствует
160	505337.70	1402133.24	Иное описание	0.10	Закрепление отсутствует
161	505430.99	1402216.48	Иное описание	0.10	Закрепление отсутствует
162	505348.07	1402403.87	Иное описание	0.10	Закрепление отсутствует
163	505441.14	1402549.91	Иное описание	0.10	Закрепление отсутствует
164	505524.90	1402681.86	Иное описание	0.10	Закрепление отсутствует
165	505720.16	1402847.41	Иное описание	0.10	Закрепление отсутствует
166	505887.25	1403071.60	Иное описание	0.10	Закрепление отсутствует
167	505926.43	1403253.64	Иное описание	0.10	Закрепление отсутствует
168	505966.98	1403444.45	Иное описание	0.10	Закрепление отсутствует
169	505988.56	1403548.07	Иное описание	0.10	Закрепление отсутствует
170	505996.57	1403706.62	Иное описание	0.10	Закрепление отсутствует
171	506007.69	1403954.34	Иное описание	0.10	Закрепление отсутствует
172	506082.59	1404068.38	Иное описание	0.10	Закрепление отсутствует

3. Сведения о характерных точках части (частей) границы объекта					
Обозначение характерных точек части границы	Координаты, м		Метод определения координат характерной точки	Средняя квадратическая погрешность положения характерной точки (Mt), м	Описание обозначения точки на местности (при наличии)
	X	Y			
1	2	3	4	5	6
173	506204.59	1404101.61	Иное описание	0.10	Закрепление отсутствует
174	506392.68	1404153.06	Иное описание	0.10	Закрепление отсутствует
175	506503.12	1404183.29	Иное описание	0.10	Закрепление отсутствует
176	506559.48	1404302.61	Иное описание	0.10	Закрепление отсутствует
177	506664.33	1404524.02	Иное описание	0.10	Закрепление отсутствует
178	506770.72	1404750.12	Иное описание	0.10	Закрепление отсутствует
179	506877.61	1404976.28	Иное описание	0.10	Закрепление отсутствует
180	506979.45	1405191.45	Иное описание	0.10	Закрепление отсутствует
181	507154.04	1405426.98	Иное описание	0.10	Закрепление отсутствует
182	507302.77	1405627.95	Иное описание	0.10	Закрепление отсутствует
183	507451.55	1405828.77	Иное описание	0.10	Закрепление отсутствует
184	507563.75	1405979.63	Иное описание	0.10	Закрепление отсутствует
185	507716.12	1405982.68	Иное описание	0.10	Закрепление отсутствует
186	507941.27	1405986.89	Иное описание	0.10	Закрепление отсутствует
187	508165.77	1405990.70	Иное описание	0.10	Закрепление отсутствует
188	508391.22	1405994.81	Иное описание	0.10	Закрепление отсутствует
189	508616.07	1405998.95	Иное описание	0.10	Закрепление отсутствует
190	508726.74	1405999.87	Иное описание	0.10	Закрепление отсутствует
191	508728.35	1406126.45	Иное описание	0.10	Закрепление отсутствует
192	508733.89	1406371.57	Иное описание	0.10	Закрепление отсутствует
193	508739.37	1406616.57	Иное описание	0.10	Закрепление отсутствует
194	508744.99	1406859.86	Иное описание	0.10	Закрепление отсутствует
195	508750.47	1407105.20	Иное описание	0.10	Закрепление отсутствует
196	508755.64	1407350.32	Иное описание	0.10	Закрепление отсутствует
197	508760.80	1407593.54	Иное описание	0.10	Закрепление отсутствует
198	508766.01	1407783.75	Иное описание	0.10	Закрепление отсутствует

3. Сведения о характерных точках части (частей) границы объекта					
Обозначение характерных точек части границы	Координаты, м		Метод определения координат характерной точки	Средняя квадратическая погрешность положения характерной точки (M _t), м	Описание обозначения точки на местности (при наличии)
	X	Y			
1	2	3	4	5	6
199	509007.93	1407818.99	Иное описание	0.10	Закрепление отсутствует
200	509130.36	1407866.86	Иное описание	0.10	Закрепление отсутствует
201	509330.91	1407946.33	Иное описание	0.10	Закрепление отсутствует
202	509531.38	1408025.39	Иное описание	0.10	Закрепление отсутствует
203	509759.25	1408115.27	Иное описание	0.10	Закрепление отсутствует
204	509878.31	1408162.37	Иное описание	0.10	Закрепление отсутствует
205	509945.55	1408269.51	Иное описание	0.10	Закрепление отсутствует
206	510070.15	1408468.70	Иное описание	0.10	Закрепление отсутствует
207	510194.45	1408667.85	Иное описание	0.10	Закрепление отсутствует
208	510263.56	1408778.66	Иное описание	0.10	Закрепление отсутствует
209	510286.81	1408889.46	Иное описание	0.10	Закрепление отсутствует
210	510328.19	1409090.24	Иное описание	0.10	Закрепление отсутствует
211	510353.73	1409214.64	Иное описание	0.10	Закрепление отсутствует
212	510484.15	1409359.53	Иное описание	0.10	Закрепление отсутствует
213	510606.06	1409495.57	Иное описание	0.10	Закрепление отсутствует
214	510667.69	1409614.82	Иное описание	0.10	Закрепление отсутствует
215	510752.00	1409779.51	Иное описание	0.10	Закрепление отсутствует
216	510835.69	1409941.44	Иное описание	0.10	Закрепление отсутствует
217	511020.64	1409943.21	Иное описание	0.10	Закрепление отсутствует
218	511270.54	1409944.75	Иное описание	0.10	Закрепление отсутствует
219	511520.59	1409946.44	Иное описание	0.10	Закрепление отсутствует
220	511769.58	1409948.17	Иное описание	0.10	Закрепление отсутствует
221	511909.39	1409948.07	Иное описание	0.10	Закрепление отсутствует
222	511910.82	1410077.02	Иное описание	0.10	Закрепление отсутствует
223	511916.44	1410317.08	Иное описание	0.10	Закрепление отсутствует
224	511922.43	1410567.09	Иное описание	0.10	Закрепление отсутствует

3. Сведения о характерных точках части (частей) границы объекта					
Обозначение характерных точек части границы	Координаты, м		Метод определения координат характерной точки	Средняя квадратическая погрешность положения характерной точки (Mt), м	Описание обозначения точки на местности (при наличии)
	X	Y			
1	2	3	4	5	6
225	511928.54	1410821.98	Иное описание	0.10	Закрепление отсутствует
226	511934.47	1411076.91	Иное описание	0.10	Закрепление отсутствует
227	511940.44	1411331.82	Иное описание	0.10	Закрепление отсутствует
228	511946.26	1411576.99	Иное описание	0.10	Закрепление отсутствует
229	511952.54	1411831.53	Иное описание	0.10	Закрепление отсутствует
230	511958.20	1412081.71	Иное описание	0.10	Закрепление отсутствует
231	511963.94	1412326.65	Иное описание	0.10	Закрепление отсутствует
232	511969.91	1412581.59	Иное описание	0.10	Закрепление отсутствует
233	511975.90	1412826.48	Иное описание	0.10	Закрепление отсутствует
234	511981.67	1413071.46	Иное описание	0.10	Закрепление отсутствует
235	511987.40	1413316.32	Иное описание	0.10	Закрепление отсутствует
236	511993.26	1413561.31	Иное описание	0.10	Закрепление отсутствует
237	511999.06	1413806.15	Иное описание	0.10	Закрепление отсутствует
238	512004.83	1414051.22	Иное описание	0.10	Закрепление отсутствует
239	512010.77	1414301.13	Иное описание	0.10	Закрепление отсутствует
240	512016.51	1414545.94	Иное описание	0.10	Закрепление отсутствует
241	512021.17	1414740.95	Иное описание	0.10	Закрепление отсутствует
242	512026.02	1414948.00	Иное описание	0.10	Закрепление отсутствует
243	512153.53	1415070.04	Иное описание	0.10	Закрепление отсутствует
244	512342.58	1415256.70	Иное описание	0.10	Закрепление отсутствует
245	512532.47	1415441.74	Иное описание	0.10	Закрепление отсутствует
246	512722.33	1415626.98	Иное описание	0.10	Закрепление отсутствует
247	512912.04	1415811.76	Иное описание	0.10	Закрепление отсутствует
248	513101.82	1415996.75	Иное описание	0.10	Закрепление отсутствует
249	513291.42	1416181.62	Иное описание	0.10	Закрепление отсутствует
250	513421.35	1416308.06	Иное описание	0.10	Закрепление отсутствует

3. Сведения о характерных точках части (частей) границы объекта					
Обозначение характерных точек части границы	Координаты, м		Метод определения координат характерной точки	Средняя квадратическая погрешность положения характерной точки (Mt), м	Описание обозначения точки на местности (при наличии)
	X	Y			
1	2	3	4	5	6
251	513576.39	1416303.51	Иное описание	0.10	Закрепление отсутствует
252	513831.19	1416295.32	Иное описание	0.10	Закрепление отсутствует
253	514086.08	1416287.17	Иное описание	0.10	Закрепление отсутствует
254	514346.06	1416278.98	Иное описание	0.10	Закрепление отсутствует
255	514605.84	1416270.68	Иное описание	0.10	Закрепление отсутствует
256	514865.64	1416262.49	Иное описание	0.10	Закрепление отсутствует
257	515125.65	1416254.17	Иное описание	0.10	Закрепление отсутствует
258	515385.43	1416245.81	Иное описание	0.10	Закрепление отсутствует
259	515645.37	1416237.68	Иное описание	0.10	Закрепление отсутствует
260	515905.24	1416229.38	Иное описание	0.10	Закрепление отсутствует
261	516061.92	1416224.90	Иное описание	0.10	Закрепление отсутствует
262	516181.68	1416233.09	Иное описание	0.10	Закрепление отсутствует
263	516406.06	1416249.04	Иное описание	0.10	Закрепление отсутствует
264	516630.44	1416265.14	Иное описание	0.10	Закрепление отсутствует
265	516854.94	1416281.43	Иное описание	0.10	Закрепление отсутствует
266	517079.32	1416297.58	Иное описание	0.10	Закрепление отсутствует
267	517333.55	1416315.72	Иное описание	0.10	Закрепление отсутствует
268	517597.52	1416335.03	Иное описание	0.10	Закрепление отсутствует
269	517830.45	1416331.32	Иное описание	0.10	Закрепление отсутствует
270	518080.56	1416327.44	Иное описание	0.10	Закрепление отсутствует
271	518330.32	1416323.79	Иное описание	0.10	Закрепление отсутствует
272	518580.45	1416320.04	Иное описание	0.10	Закрепление отсутствует
273	518830.66	1416316.08	Иное описание	0.10	Закрепление отсутствует
274	518955.39	1416313.12	Иное описание	0.10	Закрепление отсутствует
275	518957.92	1416429.91	Иное описание	0.10	Закрепление отсутствует
276	518965.30	1416674.78	Иное описание	0.10	Закрепление отсутствует

3. Сведения о характерных точках части (частей) границы объекта					
Обозначение характерных точек части границы	Координаты, м		Метод определения координат характерной точки	Средняя квадратическая погрешность положения характерной точки (Mt), м	Описание обозначения точки на местности (при наличии)
	X	Y			
1	2	3	4	5	6
277	518972.73	1416919.78	Иное описание	0.10	Закрепление отсутствует
278	518980.12	1417164.65	Иное описание	0.10	Закрепление отсутствует
279	518987.81	1417409.36	Иное описание	0.10	Закрепление отсутствует
280	518995.15	1417654.38	Иное описание	0.10	Закрепление отсутствует
281	519002.64	1417899.27	Иное описание	0.10	Закрепление отсутствует
282	519010.08	1418144.18	Иное описание	0.10	Закрепление отсутствует
283	519017.50	1418389.00	Иное описание	0.10	Закрепление отсутствует
284	519024.87	1418633.89	Иное описание	0.10	Закрепление отсутствует
285	519032.34	1418878.88	Иное описание	0.10	Закрепление отсутствует
286	519039.78	1419123.61	Иное описание	0.10	Закрепление отсутствует
287	519045.37	1419363.53	Иное описание	0.10	Закрепление отсутствует
288	519052.56	1419538.45	Иное описание	0.10	Закрепление отсутствует
289	519062.50	1419863.40	Иное описание	0.10	Закрепление отсутствует
290	519070.10	1420113.31	Иное описание	0.10	Закрепление отсутствует
291	519077.85	1420368.21	Иное описание	0.10	Закрепление отсутствует
292	519085.52	1420623.02	Иное описание	0.10	Закрепление отсутствует
293	519092.43	1420852.96	Иное описание	0.10	Закрепление отсутствует
294	519099.65	1421061.90	Иное описание	0.10	Закрепление отсутствует
295	519276.23	1421059.23	Иное описание	0.10	Закрепление отсутствует
296	519516.26	1421052.64	Иное описание	0.10	Закрепление отсутствует
297	519756.16	1421045.80	Иное описание	0.10	Закрепление отсутствует
298	520001.04	1421039.10	Иное описание	0.10	Закрепление отсутствует
299	520251.98	1421032.09	Иное описание	0.10	Закрепление отсутствует
300	520501.85	1421025.07	Иное описание	0.10	Закрепление отсутствует
301	520752.01	1421017.84	Иное описание	0.10	Закрепление отсутствует
302	520841.12	1421014.42	Иное описание	0.10	Закрепление отсутствует

3. Сведения о характерных точках части (частей) границы объекта					
Обозначение характерных точек части границы	Координаты, м		Метод определения координат характерной точки	Средняя квадратическая погрешность положения характерной точки (Mt), м	Описание обозначения точки на местности (при наличии)
	X	Y			
1	2	3	4	5	6
303	520840.98	1421092.69	Иное описание	0.10	Закрепление отсутствует
304	520843.81	1421312.95	Иное описание	0.10	Закрепление отсутствует
305	520846.52	1421532.91	Иное описание	0.10	Закрепление отсутствует
306	520847.57	1421626.05	Иное описание	0.10	Закрепление отсутствует
307	520776.17	1421727.51	Иное описание	0.10	Закрепление отсутствует
308	520852.66	1421904.17	Иное описание	0.10	Закрепление отсутствует
309	520854.73	1422018.10	Иное описание	0.10	Закрепление отсутствует
310	520858.29	1422258.14	Иное описание	0.10	Закрепление отсутствует
311	520862.03	1422507.91	Иное описание	0.10	Закрепление отсутствует
312	520865.74	1422757.96	Иное описание	0.10	Закрепление отсутствует
313	520869.43	1423008.03	Иное описание	0.10	Закрепление отсутствует
314	520873.15	1423262.83	Иное описание	0.10	Закрепление отсутствует
315	520877.11	1423522.86	Иное описание	0.10	Закрепление отсутствует
316	520880.72	1423777.86	Иное описание	0.10	Закрепление отсутствует
317	520884.15	1424010.39	Иное описание	0.10	Закрепление отсутствует
318	520887.45	1424240.67	Иное описание	0.10	Закрепление отсутствует
319	520891.94	1424415.41	Иное описание	0.10	Закрепление отсутствует
320	521053.24	1424413.77	Иное описание	0.10	Закрепление отсутствует
321	521303.47	1424408.63	Иное описание	0.10	Закрепление отсутствует
322	521553.13	1424403.33	Иное описание	0.10	Закрепление отсутствует
323	521804.02	1424397.89	Иное описание	0.10	Закрепление отсутствует
324	522053.92	1424392.59	Иное описание	0.10	Закрепление отсутствует
325	522303.89	1424387.45	Иное описание	0.10	Закрепление отсутствует
326	522553.96	1424382.23	Иное описание	0.10	Закрепление отсутствует
327	522803.78	1424377.06	Иное описание	0.10	Закрепление отсутствует
328	523053.75	1424371.87	Иное описание	0.10	Закрепление отсутствует

3. Сведения о характерных точках части (частей) границы объекта					
Обозначение характерных точек части границы	Координаты, м		Метод определения координат характерной точки	Средняя квадратическая погрешность положения характерной точки (Mt), м	Описание обозначения точки на местности (при наличии)
	X	Y			
1	2	3	4	5	6
329	523303.76	1424366.61	Иное описание	0.10	Закрепление отсутствует
330	523553.60	1424361.41	Иное описание	0.10	Закрепление отсутствует
331	523783.54	1424356.51	Иное описание	0.10	Закрепление отсутствует
332	524033.70	1424351.41	Иное описание	0.10	Закрепление отсутствует
333	524220.48	1424345.76	Иное описание	0.10	Закрепление отсутствует
334	524219.96	1424169.51	Иное описание	0.10	Закрепление отсутствует
335	524216.98	1423944.41	Иное описание	0.10	Закрепление отсутствует
336	524213.99	1423719.51	Иное описание	0.10	Закрепление отсутствует
337	524211.14	1423494.34	Иное описание	0.10	Закрепление отсутствует
338	524208.18	1423269.53	Иное описание	0.10	Закрепление отсутствует
339	524205.51	1423045.29	Иное описание	0.10	Закрепление отсутствует
340	524202.54	1422918.82	Иное описание	0.10	Закрепление отсутствует
341	524286.92	1422917.43	Иное описание	0.10	Закрепление отсутствует
342	524531.85	1422912.28	Иное описание	0.10	Закрепление отсутствует
343	524781.78	1422906.99	Иное описание	0.10	Закрепление отсутствует
344	525031.76	1422901.61	Иное описание	0.10	Закрепление отсутствует
345	525276.75	1422896.42	Иное описание	0.10	Закрепление отсутствует
346	525516.72	1422891.36	Иное описание	0.10	Закрепление отсутствует
347	525761.64	1422886.12	Иное описание	0.10	Закрепление отсутствует
348	526006.67	1422880.81	Иное описание	0.10	Закрепление отсутствует
349	526251.53	1422875.74	Иное описание	0.10	Закрепление отсутствует
350	526496.25	1422870.43	Иное описание	0.10	Закрепление отсутствует
351	526741.34	1422865.27	Иное описание	0.10	Закрепление отсутствует
352	526986.29	1422860.12	Иное описание	0.10	Закрепление отсутствует
353	527231.39	1422854.77	Иное описание	0.10	Закрепление отсутствует
354	527474.81	1422849.42	Иное описание	0.10	Закрепление отсутствует

3. Сведения о характерных точках части (частей) границы объекта					
Обозначение характерных точек части границы	Координаты, м		Метод определения координат характерной точки	Средняя квадратическая погрешность положения характерной точки (Mt), м	Описание обозначения точки на местности (при наличии)
	X	Y			
1	2	3	4	5	6
355	527709.25	1422845.13	Иное описание	0.10	Закрепление отсутствует
356	527796.17	1422843.27	Иное описание	0.10	Закрепление отсутствует
357	528035.90	1422837.46	Иное описание	0.10	Закрепление отсутствует
358	528142.31	1422834.42	Иное описание	0.10	Закрепление отсутствует
359	528145.20	1422972.97	Иное описание	0.10	Закрепление отсутствует
360	528152.13	1423232.94	Иное описание	0.10	Закрепление отсутствует
361	528159.99	1423492.97	Иное описание	0.10	Закрепление отсутствует
362	528167.50	1423752.79	Иное описание	0.10	Закрепление отсутствует
363	528174.82	1424012.71	Иное описание	0.10	Закрепление отсутствует
364	528182.34	1424277.60	Иное описание	0.10	Закрепление отсутствует
365	528189.99	1424542.60	Иное описание	0.10	Закрепление отсутствует
366	528197.66	1424807.36	Иное описание	0.10	Закрепление отсутствует
367	528204.97	1425067.33	Иное описание	0.10	Закрепление отсутствует
368	528212.41	1425332.31	Иное описание	0.10	Закрепление отсутствует
369	528219.95	1425592.22	Иное описание	0.10	Закрепление отсутствует
370	528227.44	1425856.91	Иное описание	0.10	Закрепление отсутствует
371	528234.88	1426116.87	Иное описание	0.10	Закрепление отсутствует
372	528242.48	1426376.62	Иное описание	0.10	Закрепление отсутствует
373	528249.86	1426641.70	Иное описание	0.10	Закрепление отсутствует
374	528257.26	1426839.83	Иное описание	0.10	Закрепление отсутствует
375	528422.22	1426837.83	Иное описание	0.10	Закрепление отсутствует
376	528677.47	1426831.99	Иное описание	0.10	Закрепление отсутствует
377	528932.28	1426825.92	Иное описание	0.10	Закрепление отсутствует
378	529187.18	1426820.08	Иное описание	0.10	Закрепление отсутствует
379	529442.34	1426814.14	Иное описание	0.10	Закрепление отсутствует
380	529697.12	1426808.15	Иное описание	0.10	Закрепление отсутствует

3. Сведения о характерных точках части (частей) границы объекта					
Обозначение характерных точек части границы	Координаты, м		Метод определения координат характерной точки	Средняя квадратическая погрешность положения характерной точки (Mt), м	Описание обозначения точки на местности (при наличии)
	X	Y			
1	2	3	4	5	6
381	529952.00	1426802.35	Иное описание	0.10	Закрепление отсутствует
382	530207.03	1426796.42	Иное описание	0.10	Закрепление отсутствует
383	530458.90	1426790.44	Иное описание	0.10	Закрепление отсутствует
384	530717.68	1426784.68	Иное описание	0.10	Закрепление отсутствует
385	530971.90	1426778.91	Иное описание	0.10	Закрепление отсутствует
386	531226.67	1426772.96	Иное описание	0.10	Закрепление отсутствует
387	531482.11	1426767.34	Иное описание	0.10	Закрепление отсутствует
388	531744.97	1426761.51	Иное описание	0.10	Закрепление отсутствует
389	531991.58	1426755.18	Иное описание	0.10	Закрепление отсутствует
390	532246.58	1426749.14	Иное описание	0.10	Закрепление отсутствует
391	532501.32	1426743.13	Иное описание	0.10	Закрепление отсутствует
392	532756.20	1426737.53	Иное описание	0.10	Закрепление отсутствует
393	533011.32	1426731.63	Иное описание	0.10	Закрепление отсутствует
394	533125.42	1426728.51	Иное описание	0.10	Закрепление отсутствует
395	533198.67	1426878.45	Иное описание	0.10	Закрепление отсутствует
396	533316.51	1427118.13	Иное описание	0.10	Закрепление отсутствует
397	533316.95	1426983.04	Иное описание	0.10	Закрепление отсутствует
398	533252.58	1426852.11	Иное описание	0.10	Закрепление отсутствует
399	533163.38	1426666.41	Иное описание	0.10	Закрепление отсутствует
400	533009.74	1426671.65	Иное описание	0.10	Закрепление отсутствует
401	532754.85	1426677.54	Иное описание	0.10	Закрепление отсутствует
402	532499.95	1426683.15	Иное описание	0.10	Закрепление отсутствует
403	532245.17	1426689.16	Иное описание	0.10	Закрепление отсутствует
404	531990.10	1426695.19	Иное описание	0.10	Закрепление отсутствует
405	531743.54	1426701.52	Иное описание	0.10	Закрепление отсутствует
406	531480.78	1426707.35	Иное описание	0.10	Закрепление отсутствует

3. Сведения о характерных точках части (частей) границы объекта					
Обозначение характерных точек части границы	Координаты, м		Метод определения координат характерной точки	Средняя квадратическая погрешность положения характерной точки (Mt), м	Описание обозначения точки на местности (при наличии)
	X	Y			
1	2	3	4	5	6
407	531225.31	1426712.98	Иное описание	0.10	Закрепление отсутствует
408	530970.49	1426718.93	Иное описание	0.10	Закрепление отсутствует
409	530716.32	1426724.70	Иное описание	0.10	Закрепление отсутствует
410	530457.52	1426730.46	Иное описание	0.10	Закрепление отсутствует
411	530205.61	1426736.44	Иное описание	0.10	Закрепление отсутствует
412	529950.60	1426742.37	Иное описание	0.10	Закрепление отсутствует
413	529695.75	1426748.17	Иное описание	0.10	Закрепление отсутствует
414	529440.93	1426754.16	Иное описание	0.10	Закрепление отсутствует
415	529185.78	1426760.10	Иное описание	0.10	Закрепление отсутствует
416	528930.90	1426765.94	Иное описание	0.10	Закрепление отсутствует
417	528676.04	1426772.01	Иное описание	0.10	Закрепление отсутствует
418	528421.08	1426777.84	Иное описание	0.10	Закрепление отсутствует
419	528314.46	1426779.47	Иное описание	0.10	Закрепление отсутствует
420	528309.84	1426639.84	Иное описание	0.10	Закрепление отсутствует
421	528302.45	1426374.90	Иное описание	0.10	Закрепление отсутствует
422	528294.85	1426115.12	Иное описание	0.10	Закрепление отсутствует
423	528287.42	1425855.19	Иное описание	0.10	Закрепление отсутствует
424	528279.93	1425590.53	Иное описание	0.10	Закрепление отсутствует
425	528272.39	1425330.57	Иное описание	0.10	Закрепление отсутствует
426	528264.95	1425065.65	Иное описание	0.10	Закрепление отсутствует
427	528257.64	1424805.67	Иное описание	0.10	Закрепление отсутствует
428	528249.97	1424540.86	Иное описание	0.10	Закрепление отсутствует
429	528242.31	1424275.87	Иное описание	0.10	Закрепление отсутствует
430	528234.80	1424011.01	Иное описание	0.10	Закрепление отсутствует
431	528227.48	1423751.10	Иное описание	0.10	Закрепление отсутствует
432	528219.96	1423491.20	Иное описание	0.10	Закрепление отсутствует

3. Сведения о характерных точках части (частей) границы объекта					
Обозначение характерных точек части границы	Координаты, м		Метод определения координат характерной точки	Средняя квадратическая погрешность положения характерной точки (Mt), м	Описание обозначения точки на местности (при наличии)
	X	Y			
1	2	3	4	5	6
433	528212.10	1423231.23	Иное описание	0.10	Закрепление отсутствует
434	528205.18	1422971.44	Иное описание	0.10	Закрепление отсутствует
435	528200.13	1422773.45	Иное описание	0.10	Закрепление отсутствует
436	528034.60	1422777.47	Иное описание	0.10	Закрепление отсутствует
437	527794.70	1422780.09	Иное описание	0.10	Закрепление отсутствует
438	527707.87	1422781.95	Иное описание	0.10	Закрепление отсутствует
439	527473.42	1422789.43	Иное описание	0.10	Закрепление отсутствует
440	527230.07	1422794.79	Иное описание	0.10	Закрепление отсутствует
441	526984.98	1422800.13	Иное описание	0.10	Закрепление отсутствует
442	526740.08	1422805.28	Иное описание	0.10	Закрепление отсутствует
443	526494.99	1422810.44	Иное описание	0.10	Закрепление отсутствует
444	526250.26	1422815.76	Иное описание	0.10	Закрепление отсутствует
445	526005.40	1422820.82	Иное описание	0.10	Закрепление отсутствует
446	525760.33	1422826.14	Иное описание	0.10	Закрепление отсутствует
447	525515.44	1422831.37	Иное описание	0.10	Закрепление отсутствует
448	525275.48	1422836.44	Иное описание	0.10	Закрепление отсутствует
449	525030.49	1422841.63	Иное описание	0.10	Закрепление отсутствует
450	524780.49	1422847.00	Иное описание	0.10	Закрепление отсутствует
451	524530.58	1422852.29	Иное описание	0.10	Закрепление отсутствует
452	524285.63	1422857.44	Иное описание	0.10	Закрепление отсутствует
453	524141.74	1422860.90	Иное описание	0.10	Закрепление отсутствует
454	524145.52	1423046.27	Иное описание	0.10	Закрепление отсутствует
455	524148.19	1423270.28	Иное описание	0.10	Закрепление отсутствует
456	524151.14	1423495.13	Иное описание	0.10	Закрепление отсутствует
457	524154.00	1423720.27	Иное описание	0.10	Закрепление отсутствует
458	524156.99	1423945.21	Иное описание	0.10	Закрепление отсутствует

3. Сведения о характерных точках части (частей) границы объекта					
Обозначение характерных точек части границы	Координаты, м		Метод определения координат характерной точки	Средняя квадратическая погрешность положения характерной точки (Mt), м	Описание обозначения точки на местности (при наличии)
	X	Y			
1	2	3	4	5	6
459	524159.96	1424170.10	Иное описание	0.10	Закрепление отсутствует
460	524160.79	1424287.96	Иное описание	0.10	Закрепление отсутствует
461	524032.27	1424291.43	Иное описание	0.10	Закрепление отсутствует
462	523782.31	1424296.52	Иное описание	0.10	Закрепление отсутствует
463	523552.32	1424301.42	Иное описание	0.10	Закрепление отсутствует
464	523302.51	1424306.62	Иное описание	0.10	Закрепление отсутствует
465	523052.49	1424311.88	Иное описание	0.10	Закрепление отсутствует
466	522802.54	1424317.07	Иное описание	0.10	Закрепление отсутствует
467	522552.72	1424322.25	Иное описание	0.10	Закрепление отсутствует
468	522302.64	1424327.46	Иное описание	0.10	Закрепление отсутствует
469	522052.69	1424332.60	Иное описание	0.10	Закрепление отсутствует
470	521802.75	1424337.90	Иное описание	0.10	Закрепление отсутствует
471	521551.83	1424343.35	Иное описание	0.10	Закрепление отсутствует
472	521302.19	1424348.64	Иное описание	0.10	Закрепление отсутствует
473	521052.22	1424353.77	Иное описание	0.10	Закрепление отсутствует
474	520949.76	1424355.14	Иное описание	0.10	Закрепление отсутствует
475	520947.44	1424239.59	Иное описание	0.10	Закрепление отсутствует
476	520944.15	1424009.53	Иное описание	0.10	Закрепление отсутствует
477	520940.72	1423776.98	Иное описание	0.10	Закрепление отсутствует
478	520937.10	1423521.98	Иное описание	0.10	Закрепление отсутствует
479	520933.14	1423261.92	Иное описание	0.10	Закрепление отсутствует
480	520929.42	1423007.15	Иное описание	0.10	Закрепление отсутствует
481	520925.73	1422757.07	Иное описание	0.10	Закрепление отсутствует
482	520922.02	1422507.02	Иное описание	0.10	Закрепление отсутствует
483	520918.29	1422257.24	Иное описание	0.10	Закрепление отсутствует
484	520914.73	1422017.43	Иное описание	0.10	Закрепление отсутствует

3. Сведения о характерных точках части (частей) границы объекта					
Обозначение характерных точек части границы	Координаты, м		Метод определения координат характерной точки	Средняя квадратическая погрешность положения характерной точки (Mt), м	Описание обозначения точки на местности (при наличии)
	X	Y			
1	2	3	4	5	6
485	520915.44	1421890.48	Иное описание	0.10	Закрепление отсутствует
486	520846.38	1421735.38	Иное описание	0.10	Закрепление отсутствует
487	520910.42	1421645.73	Иное описание	0.10	Закрепление отсутствует
488	520906.51	1421531.91	Иное описание	0.10	Закрепление отсутствует
489	520903.80	1421312.21	Иное описание	0.10	Закрепление отсутствует
490	520900.98	1421092.20	Иное описание	0.10	Закрепление отсутствует
491	520900.21	1420953.18	Иное описание	0.10	Закрепление отсутствует
492	520750.15	1420957.87	Иное описание	0.10	Закрепление отсутствует
493	520500.12	1420965.10	Иное описание	0.10	Закрепление отсутствует
494	520250.30	1420972.12	Иное описание	0.10	Закрепление отсутствует
495	519999.36	1420979.12	Иное описание	0.10	Закрепление отсутствует
496	519754.48	1420985.82	Иное описание	0.10	Закрепление отсутствует
497	519514.58	1420992.66	Иное описание	0.10	Закрепление отсутствует
498	519274.76	1420999.25	Иное описание	0.10	Закрепление отсутствует
499	519157.85	1421002.26	Иное описание	0.10	Закрепление отсутствует
500	519152.40	1420851.04	Иное описание	0.10	Закрепление отсутствует
501	519145.50	1420621.22	Иное описание	0.10	Закрепление отсутствует
502	519137.82	1420366.41	Иное описание	0.10	Закрепление отсутствует
503	519130.07	1420111.49	Иное описание	0.10	Закрепление отсутствует
504	519122.47	1419861.58	Иное описание	0.10	Закрепление отсутствует
505	519112.52	1419536.30	Иное описание	0.10	Закрепление отсутствует
506	519105.34	1419361.59	Иное описание	0.10	Закрепление отсутствует
507	519099.76	1419122.00	Иное описание	0.10	Закрепление отсутствует
508	519092.32	1418877.06	Иное описание	0.10	Закрепление отсутствует
509	519084.84	1418632.06	Иное описание	0.10	Закрепление отсутствует
510	519077.48	1418387.20	Иное описание	0.10	Закрепление отсутствует

3. Сведения о характерных точках части (частей) границы объекта					
Обозначение характерных точек части границы	Координаты, м		Метод определения координат характерной точки	Средняя квадратическая погрешность положения характерной точки (Mt), м	Описание обозначения точки на местности (при наличии)
	X	Y			
1	2	3	4	5	6
511	519070.05	1418142.36	Иное описание	0.10	Закрепление отсутствует
512	519062.61	1417897.45	Иное описание	0.10	Закрепление отсутствует
513	519055.12	1417652.55	Иное описание	0.10	Закрепление отсутствует
514	519047.78	1417407.52	Иное описание	0.10	Закрепление отсутствует
515	519040.09	1417162.80	Иное описание	0.10	Закрепление отсутствует
516	519032.70	1416917.97	Иное описание	0.10	Закрепление отсутствует
517	519025.27	1416672.97	Иное описание	0.10	Закрепление отсутствует
518	519017.90	1416428.26	Иное описание	0.10	Закрепление отсутствует
519	519013.35	1416252.56	Иное описание	0.10	Закрепление отсутствует
520	518829.58	1416256.09	Иное описание	0.10	Закрепление отсутствует
521	518579.50	1416260.05	Иное описание	0.10	Закрепление отсутствует
522	518329.42	1416263.80	Иное описание	0.10	Закрепление отсутствует
523	518079.69	1416267.44	Иное описание	0.10	Закрепление отсутствует
524	517829.70	1416271.33	Иное описание	0.10	Закрепление отсутствует
525	517598.97	1416271.82	Иное описание	0.10	Закрепление отсутствует
526	517337.72	1416255.87	Иное описание	0.10	Закрепление отсутствует
527	517083.59	1416237.73	Иное описание	0.10	Закрепление отсутствует
528	516859.25	1416221.59	Иное описание	0.10	Закрепление отсутствует
529	516634.78	1416205.30	Иное описание	0.10	Закрепление отсутствует
530	516410.35	1416189.19	Иное описание	0.10	Закрепление отсутствует
531	516186.20	1416173.26	Иное описание	0.10	Закрепление отсутствует
532	516064.44	1416161.70	Иное описание	0.10	Закрепление отсутствует
533	515903.17	1416169.42	Иное описание	0.10	Закрепление отсутствует
534	515643.46	1416177.71	Иное описание	0.10	Закрепление отсутствует
535	515383.55	1416185.84	Иное описание	0.10	Закрепление отсутствует
536	515123.72	1416194.20	Иное описание	0.10	Закрепление отсутствует

3. Сведения о характерных точках части (частей) границы объекта					
Обозначение характерных точек части границы	Координаты, м		Метод определения координат характерной точки	Средняя квадратическая погрешность положения характерной точки (Mt), м	Описание обозначения точки на местности (при наличии)
	X	Y			
1	2	3	4	5	6
537	514863.72	1416202.52	Иное описание	0.10	Закрепление отсутствует
538	514603.95	1416210.71	Иное описание	0.10	Закрепление отсутствует
539	514344.15	1416219.01	Иное описание	0.10	Закрепление отсутствует
540	514084.20	1416227.20	Иное описание	0.10	Закрепление отсутствует
541	513829.28	1416235.35	Иное описание	0.10	Закрепление отсутствует
542	513574.73	1416243.53	Иное описание	0.10	Закрепление отсутствует
543	513446.06	1416245.42	Иное описание	0.10	Закрепление отсутствует
544	513333.16	1416138.51	Иное описание	0.10	Закрепление отсутствует
545	513143.71	1415953.79	Иное описание	0.10	Закрепление отсутствует
546	512953.92	1415768.80	Иное описание	0.10	Закрепление отсутствует
547	512764.19	1415584.00	Иное описание	0.10	Закрепление отсутствует
548	512574.37	1415398.79	Иное описание	0.10	Закрепление отсутствует
549	512384.60	1415213.87	Иное описание	0.10	Закрепление отсутствует
550	512195.48	1415027.13	Иное описание	0.10	Закрепление отсутствует
551	512087.54	1414921.04	Иное описание	0.10	Закрепление отсутствует
552	512081.14	1414739.02	Иное описание	0.10	Закрепление отсутствует
553	512076.49	1414544.51	Иное описание	0.10	Закрепление отсутствует
554	512070.75	1414299.72	Иное описание	0.10	Закрепление отсутствует
555	512064.81	1414049.79	Иное описание	0.10	Закрепление отсутствует
556	512059.04	1413804.74	Иное описание	0.10	Закрепление отсутствует
557	512053.25	1413559.89	Иное описание	0.10	Закрепление отсутствует
558	512047.38	1413314.88	Иное описание	0.10	Закрепление отсутствует
559	512041.65	1413070.06	Иное описание	0.10	Закрепление отсутствует
560	512035.88	1412825.06	Иное описание	0.10	Закрепление отсутствует
561	512029.89	1412580.15	Иное описание	0.10	Закрепление отсутствует
562	512023.93	1412325.25	Иное описание	0.10	Закрепление отсутствует

3. Сведения о характерных точках части (частей) границы объекта					
Обозначение характерных точек части границы	Координаты, м		Метод определения координат характерной точки	Средняя квадратическая погрешность положения характерной точки (M _t), м	Описание обозначения точки на местности (при наличии)
	X	Y			
1	2	3	4	5	6
563	512018.19	1412080.30	Иное описание	0.10	Закрепление отсутствует
564	512012.52	1411830.11	Иное описание	0.10	Закрепление отсутствует
565	512006.24	1411575.51	Иное описание	0.10	Закрепление отсутствует
566	512000.43	1411330.39	Иное описание	0.10	Закрепление отсутствует
567	511994.46	1411075.51	Иное описание	0.10	Закрепление отсутствует
568	511988.52	1410820.58	Иное описание	0.10	Закрепление отсутствует
569	511982.41	1410565.66	Иное описание	0.10	Закрепление отсутствует
570	511976.42	1410315.64	Иное описание	0.10	Закрепление отсутствует
571	511970.81	1410075.80	Иное описание	0.10	Закрепление отсутствует
572	511966.93	1409887.75	Иное описание	0.10	Закрепление отсутствует
573	511769.78	1409888.17	Иное описание	0.10	Закрепление отсутствует
574	511521.01	1409886.44	Иное описание	0.10	Закрепление отсутствует
575	511270.95	1409884.75	Иное описание	0.10	Закрепление отсутствует
576	511021.18	1409883.21	Иное описание	0.10	Закрепление отсутствует
577	510873.36	1409880.75	Иное описание	0.10	Закрепление отсутствует
578	510805.31	1409751.97	Иное описание	0.10	Закрепление отсутствует
579	510721.18	1409587.64	Иное описание	0.10	Закрепление отсутствует
580	510658.53	1409459.51	Иное описание	0.10	Закрепление отсутствует
581	510528.77	1409319.41	Иное описание	0.10	Закрепление отсутствует
582	510411.71	1409185.53	Иное описание	0.10	Закрепление отсутствует
583	510386.89	1409077.85	Иное описание	0.10	Закрепление отсутствует
584	510345.62	1408877.57	Иное описание	0.10	Закрепление отсутствует
585	510323.10	1408754.92	Иное описание	0.10	Закрепление отсутствует
586	510245.21	1408635.85	Иное описание	0.10	Закрепление отсутствует
587	510121.04	1408436.93	Иное описание	0.10	Закрепление отсутствует
588	509996.52	1408237.86	Иное описание	0.10	Закрепление отсутствует

3. Сведения о характерных точках части (частей) границы объекта					
Обозначение характерных точек части границы	Координаты, м		Метод определения координат характерной точки	Средняя квадратическая погрешность положения характерной точки (M _t), м	Описание обозначения точки на местности (при наличии)
	X	Y			
1	2	3	4	5	6
589	509920.67	1408111.79	Иное описание	0.10	Закрепление отсутствует
590	509781.09	1408059.39	Иное описание	0.10	Закрепление отсутствует
591	509553.40	1407969.58	Иное описание	0.10	Закрепление отсутствует
592	509352.97	1407890.53	Иное описание	0.10	Закрепление отсутствует
593	509152.61	1407811.14	Иное описание	0.10	Закрепление отсутствует
594	509023.96	1407757.46	Иное описание	0.10	Закрепление отсутствует
595	508824.64	1407731.21	Иное описание	0.10	Закрепление отсутствует
596	508820.78	1407592.11	Иное описание	0.10	Закрепление отсутствует
597	508815.63	1407349.05	Иное описание	0.10	Закрепление отсутствует
598	508810.46	1407103.90	Иное описание	0.10	Закрепление отсутствует
599	508804.98	1406858.52	Иное описание	0.10	Закрепление отсутствует
600	508799.35	1406615.18	Иное описание	0.10	Закрепление отсутствует
601	508793.88	1406370.23	Иное описание	0.10	Закрепление отсутствует
602	508788.34	1406125.29	Иное описание	0.10	Закрепление отсутствует
603	508785.27	1405940.94	Иное описание	0.10	Закрепление отсутствует
604	508616.96	1405938.96	Иное описание	0.10	Закрепление отсутствует
605	508392.33	1405934.82	Иное описание	0.10	Закрепление отсутствует
606	508166.83	1405930.71	Иное описание	0.10	Закрепление отсутствует
607	507942.34	1405926.89	Иное описание	0.10	Закрепление отсутствует
608	507717.44	1405922.70	Иное описание	0.10	Закрепление отсутствует
609	507595.23	1405918.54	Иное описание	0.10	Закрепление отсутствует
610	507499.65	1405792.90	Иное описание	0.10	Закрепление отсутствует
611	507350.98	1405592.23	Иное описание	0.10	Закрепление отсутствует
612	507202.35	1405391.39	Иное описание	0.10	Закрепление отсутствует
613	507033.75	1405158.70	Иное описание	0.10	Закрепление отсутствует
614	506931.77	1404950.46	Иное описание	0.10	Закрепление отсутствует

3. Сведения о характерных точках части (частей) границы объекта					
Обозначение характерных точек части границы	Координаты, м		Метод определения координат характерной точки	Средняя квадратическая погрешность положения характерной точки (Mt), м	Описание обозначения точки на местности (при наличии)
	X	Y			
1	2	3	4	5	6
615	506824.99	1404724.52	Иное описание	0.10	Закрепление отсутствует
616	506718.59	1404498.41	Иное описание	0.10	Закрепление отсутствует
617	506613.78	1404277.07	Иное описание	0.10	Закрепление отсутствует
618	506546.59	1404130.46	Иное описание	0.10	Закрепление отсутствует
619	506408.31	1404095.13	Иное описание	0.10	Закрепление отсутствует
620	506220.66	1404043.81	Иное описание	0.10	Закрепление отсутствует
621	506121.77	1404014.57	Иное описание	0.10	Закрепление отсутствует
622	506069.70	1403934.89	Иное описание	0.10	Закрепление отсутствует
623	506056.51	1403703.86	Иное описание	0.10	Закрепление отсутствует
624	506051.43	1403539.83	Иное описание	0.10	Закрепление отсутствует
625	506025.61	1403431.72	Иное описание	0.10	Закрепление отсутствует
626	505985.14	1403241.29	Иное описание	0.10	Закрепление отсутствует
627	505946.02	1403045.25	Иное описание	0.10	Закрепление отсутствует
628	505766.93	1402804.45	Иное описание	0.10	Закрепление отсутствует
629	505572.60	1402639.58	Иное описание	0.10	Закрепление отсутствует
630	505491.70	1402517.60	Иное описание	0.10	Закрепление отсутствует
631	505417.62	1402398.54	Иное описание	0.10	Закрепление отсутствует
632	505503.25	1402197.92	Иное описание	0.10	Закрепление отсутствует
633	505371.21	1402078.69	Иное описание	0.10	Закрепление отсутствует
634	505252.97	1402034.12	Иное описание	0.10	Закрепление отсутствует
635	505054.22	1401953.64	Иное описание	0.10	Закрепление отсутствует
636	504854.73	1401873.37	Иное описание	0.10	Закрепление отсутствует
637	504655.36	1401792.96	Иное описание	0.10	Закрепление отсутствует
638	504456.18	1401712.56	Иное описание	0.10	Закрепление отсутствует
639	504353.02	1401668.71	Иное описание	0.10	Закрепление отсутствует
640	504308.76	1401591.81	Иное описание	0.10	Закрепление отсутствует

3. Сведения о характерных точках части (частей) границы объекта					
Обозначение характерных точек части границы	Координаты, м		Метод определения координат характерной точки	Средняя квадратическая погрешность положения характерной точки (M _t), м	Описание обозначения точки на местности (при наличии)
	X	Y			
1	2	3	4	5	6
641	504380.19	1401436.42	Иное описание	0.10	Закрепление отсутствует
642	504481.14	1401223.14	Иное описание	0.10	Закрепление отсутствует
643	504581.16	1401011.85	Иное описание	0.10	Закрепление отсутствует
644	504682.09	1400798.74	Иное описание	0.10	Закрепление отсутствует
645	504784.59	1400581.82	Иное описание	0.10	Закрепление отсутствует
646	504887.31	1400364.99	Иное описание	0.10	Закрепление отсутствует
647	504989.96	1400147.90	Иное описание	0.10	Закрепление отсутствует
648	505085.97	1399944.51	Иное описание	0.10	Закрепление отсутствует
649	505186.61	1399732.10	Иное описание	0.10	Закрепление отсутствует
650	505286.87	1399519.84	Иное описание	0.10	Закрепление отсутствует
651	505354.17	1399383.66	Иное описание	0.10	Закрепление отсутствует
652	505318.91	1399228.00	Иное описание	0.10	Закрепление отсутствует
653	505270.69	1398998.06	Иное описание	0.10	Закрепление отсутствует
654	505222.24	1398768.26	Иное описание	0.10	Закрепление отсутствует
655	505173.98	1398538.13	Иное описание	0.10	Закрепление отсутствует
656	505125.76	1398308.12	Иное описание	0.10	Закрепление отсутствует
657	505073.22	1398058.57	Иное описание	0.10	Закрепление отсутствует
658	505019.92	1397804.35	Иное описание	0.10	Закрепление отсутствует
659	504966.32	1397549.67	Иное описание	0.10	Закрепление отсутствует
660	504940.45	1397415.76	Иное описание	0.10	Закрепление отсутствует
661	504743.11	1397329.80	Иное описание	0.10	Закрепление отсутствует
662	504524.18	1397231.70	Иное описание	0.10	Закрепление отсутствует
663	504305.00	1397133.91	Иное описание	0.10	Закрепление отсутствует
664	504085.92	1397035.96	Иное описание	0.10	Закрепление отсутствует
665	503866.89	1396937.78	Иное описание	0.10	Закрепление отсутствует
666	503647.80	1396839.82	Иное описание	0.10	Закрепление отсутствует

3. Сведения о характерных точках части (частей) границы объекта					
Обозначение характерных точек части границы	Координаты, м		Метод определения координат характерной точки	Средняя квадратическая погрешность положения характерной точки (Mt), м	Описание обозначения точки на местности (при наличии)
	X	Y			
1	2	3	4	5	6
667	503428.77	1396741.82	Иное описание	0.10	Закрепление отсутствует
668	503209.69	1396643.80	Иное описание	0.10	Закрепление отсутствует
669	502990.73	1396545.92	Иное описание	0.10	Закрепление отсутствует
670	502811.58	1396462.75	Иное описание	0.10	Закрепление отсутствует
671	502595.55	1396300.06	Иное описание	0.10	Закрепление отсутствует
672	502428.96	1396172.41	Иное описание	0.10	Закрепление отсутствует
673	502262.54	1396044.78	Иное описание	0.10	Закрепление отсутствует
674	502152.69	1395957.02	Иное описание	0.10	Закрепление отсутствует
675	502018.62	1395920.08	Иное описание	0.10	Закрепление отсутствует
676	501855.80	1395797.57	Иное описание	0.10	Закрепление отсутствует
677	501751.26	1395817.57	Иное описание	0.10	Закрепление отсутствует
678	501659.39	1395755.74	Иное описание	0.10	Закрепление отсутствует
679	501631.70	1395556.64	Иное описание	0.10	Закрепление отсутствует
680	501491.05	1395450.96	Иное описание	0.10	Закрепление отсутствует
681	501310.04	1395309.64	Иное описание	0.10	Закрепление отсутствует
682	501191.45	1395213.34	Иное описание	0.10	Закрепление отсутствует
683	500978.70	1395119.56	Иное описание	0.10	Закрепление отсутствует
684	500767.19	1395023.50	Иное описание	0.10	Закрепление отсутствует
685	500544.05	1394922.06	Иное описание	0.10	Закрепление отсутствует
686	500316.43	1394818.37	Иное описание	0.10	Закрепление отсутствует
687	500201.48	1394768.54	Иное описание	0.10	Закрепление отсутствует
688	500050.90	1394703.28	Иное описание	0.10	Закрепление отсутствует
689	499807.04	1394597.22	Иное описание	0.10	Закрепление отсутствует
690	499573.15	1394495.71	Иное описание	0.10	Закрепление отсутствует
691	499339.19	1394393.98	Иное описание	0.10	Закрепление отсутствует
692	499105.41	1394292.32	Иное описание	0.10	Закрепление отсутствует

3. Сведения о характерных точках части (частей) границы объекта					
Обозначение характерных точек части границы	Координаты, м		Метод определения координат характерной точки	Средняя квадратическая погрешность положения характерной точки (Mt), м	Описание обозначения точки на местности (при наличии)
	X	Y			
1	2	3	4	5	6
693	498903.32	1394204.99	Иное описание	0.10	Закрепление отсутствует
694	498683.44	1394109.37	Иное описание	0.10	Закрепление отсутствует
695	498458.18	1394011.25	Иное описание	0.10	Закрепление отсутствует
696	498243.13	1393917.95	Иное описание	0.10	Закрепление отсутствует
697	498023.12	1393822.33	Иное описание	0.10	Закрепление отсутствует
698	497803.22	1393726.96	Иное описание	0.10	Закрепление отсутствует
699	497681.70	1393671.60	Иное описание	0.10	Закрепление отсутствует
700	497619.62	1393560.87	Иное описание	0.10	Закрепление отсутствует
701	497524.69	1393385.07	Иное описание	0.10	Закрепление отсутствует
702	497427.40	1393204.61	Иное описание	0.10	Закрепление отсутствует
703	497330.20	1393024.07	Иное описание	0.10	Закрепление отсутствует
704	497235.18	1392848.38	Иное описание	0.10	Закрепление отсутствует
705	497140.09	1392668.03	Иное описание	0.10	Закрепление отсутствует
706	496931.07	1392664.97	Иное описание	0.10	Закрепление отсутствует
707	496781.11	1392558.73	Иное описание	0.10	Закрепление отсутствует
708	496591.25	1392420.41	Иное описание	0.10	Закрепление отсутствует
709	496401.25	1392282.14	Иное описание	0.10	Закрепление отсутствует
710	496211.34	1392143.94	Иное описание	0.10	Закрепление отсутствует
711	496021.37	1392005.55	Иное описание	0.10	Закрепление отсутствует
712	495831.27	1391867.25	Иное описание	0.10	Закрепление отсутствует
713	495641.24	1391728.95	Иное описание	0.10	Закрепление отсутствует
714	495451.35	1391590.66	Иное описание	0.10	Закрепление отсутствует
715	495320.46	1391493.24	Иное описание	0.10	Закрепление отсутствует
716	495324.52	1391391.72	Иное описание	0.10	Закрепление отсутствует
717	495417.03	1391286.67	Иное описание	0.10	Закрепление отсутствует
718	495578.26	1391109.28	Иное описание	0.10	Закрепление отсутствует

3. Сведения о характерных точках части (частей) границы объекта					
Обозначение характерных точек части границы	Координаты, м		Метод определения координат характерной точки	Средняя квадратическая погрешность положения характерной точки (Mt), м	Описание обозначения точки на местности (при наличии)
	X	Y			
1	2	3	4	5	6
719	495739.69	1390931.67	Иное описание	0.10	Закрепление отсутствует
720	495832.13	1390831.44	Иное описание	0.10	Закрепление отсутствует
721	495711.92	1390699.95	Иное описание	0.10	Закрепление отсутствует
722	495544.67	1390514.26	Иное описание	0.10	Закрепление отсутствует
723	495377.38	1390328.47	Иное описание	0.10	Закрепление отсутствует
724	495210.22	1390142.77	Иное описание	0.10	Закрепление отсутствует
725	495088.82	1390005.91	Иное описание	0.10	Закрепление отсутствует
726	494941.03	1389943.72	Иное описание	0.10	Закрепление отсутствует
727	494712.32	1389843.24	Иное описание	0.10	Закрепление отсутствует
728	494483.41	1389742.85	Иное описание	0.10	Закрепление отсутствует
729	494236.25	1389634.19	Иное описание	0.10	Закрепление отсутствует
730	494108.14	1389577.90	Иное описание	0.10	Закрепление отсутствует
731	493879.09	1389477.39	Иное описание	0.10	Закрепление отсутствует
732	493650.18	1389376.87	Иное описание	0.10	Закрепление отсутствует
733	493421.30	1389276.31	Иное описание	0.10	Закрепление отсутствует
734	493192.65	1389175.89	Иное описание	0.10	Закрепление отсутствует
735	493118.65	1389141.95	Иное описание	0.10	Закрепление отсутствует
736	493113.61	1389001.06	Иное описание	0.10	Закрепление отсутствует
737	493110.30	1388751.93	Иное описание	0.10	Закрепление отсутствует
738	493104.24	1388511.66	Иное описание	0.10	Закрепление отсутствует
739	493095.13	1388251.57	Иное описание	0.10	Закрепление отсутствует
740	493092.16	1388051.11	Иное описание	0.10	Закрепление отсутствует
741	493264.10	1387888.91	Иное описание	0.10	Закрепление отсутствует
742	493452.62	1387718.61	Иное описание	0.10	Закрепление отсутствует
743	493550.06	1387547.33	Иное описание	0.10	Закрепление отсутствует
744	493652.95	1387392.31	Иное описание	0.10	Закрепление отсутствует

3. Сведения о характерных точках части (частей) границы объекта					
Обозначение характерных точек части границы	Координаты, м		Метод определения координат характерной точки	Средняя квадратическая погрешность положения характерной точки (Mt), м	Описание обозначения точки на местности (при наличии)
	X	Y			
1	2	3	4	5	6
745	493518.58	1387240.08	Иное описание	0.10	Закрепление отсутствует
746	493397.04	1387098.72	Иное описание	0.10	Закрепление отсутствует
747	493535.50	1386973.54	Иное описание	0.10	Закрепление отсутствует
748	493597.00	1386839.21	Иное описание	0.10	Закрепление отсутствует
749	493702.61	1386619.07	Иное описание	0.10	Закрепление отсутствует
750	493744.58	1386537.37	Иное описание	0.10	Закрепление отсутствует
751	493667.92	1386417.41	Иное описание	0.10	Закрепление отсутствует
752	493588.96	1386289.97	Иное описание	0.10	Закрепление отсутствует
753	493544.57	1386214.05	Иное описание	0.10	Закрепление отсутствует
754	493539.90	1386107.67	Иное описание	0.10	Закрепление отсутствует
755	493540.20	1385993.17	Иное описание	0.10	Закрепление отсутствует
756	493539.04	1385959.18	Иное описание	0.10	Закрепление отсутствует
757	493533.69	1385838.51	Иное описание	0.10	Закрепление отсутствует
758	493528.28	1385603.85	Иное описание	0.10	Закрепление отсутствует
759	493522.15	1385338.15	Иное описание	0.10	Закрепление отсутствует
760	493517.35	1385134.05	Иное описание	0.10	Закрепление отсутствует
761	493511.90	1384894.13	Иное описание	0.10	Закрепление отсутствует
762	493506.31	1384654.13	Иное описание	0.10	Закрепление отсутствует
763	493500.92	1384419.19	Иное описание	0.10	Закрепление отсутствует
764	493495.31	1384179.30	Иное описание	0.10	Закрепление отсутствует
765	493489.70	1383939.46	Иное описание	0.10	Закрепление отсутствует
766	493484.38	1383704.30	Иное описание	0.10	Закрепление отсутствует
767	493478.90	1383469.70	Иное описание	0.10	Закрепление отсутствует
768	493476.56	1383240.88	Иное описание	0.10	Закрепление отсутствует
769	493493.06	1383109.55	Иное описание	0.10	Закрепление отсутствует
770	493485.09	1382865.37	Иное описание	0.10	Закрепление отсутствует

3. Сведения о характерных точках части (частей) границы объекта					
Обозначение характерных точек части границы	Координаты, м		Метод определения координат характерной точки	Средняя квадратическая погрешность положения характерной точки (Mt), м	Описание обозначения точки на местности (при наличии)
	X	Y			
1	2	3	4	5	6
771	493480.03	1382635.61	Иное описание	0.10	Закрепление отсутствует
772	493474.80	1382405.55	Иное описание	0.10	Закрепление отсутствует
773	493469.76	1382175.74	Иное описание	0.10	Закрепление отсутствует
774	493464.73	1381945.73	Иное описание	0.10	Закрепление отсутствует
775	493459.64	1381715.95	Иное описание	0.10	Закрепление отсутствует
776	493454.57	1381488.91	Иное описание	0.10	Закрепление отсутствует
777	493449.57	1381258.93	Иное описание	0.10	Закрепление отсутствует
778	493444.58	1381033.02	Иное описание	0.10	Закрепление отсутствует
779	493439.34	1380799.36	Иное описание	0.10	Закрепление отсутствует
780	493439.32	1380673.55	Иное описание	0.10	Закрепление отсутствует
781	493420.68	1380563.73	Иное описание	0.10	Закрепление отсутствует
782	493414.83	1380255.73	Иное описание	0.10	Закрепление отсутствует
783	493313.29	1380253.80	Иное описание	0.10	Закрепление отсутствует
784	493310.61	1380060.51	Иное описание	0.10	Закрепление отсутствует
785	493306.31	1379864.76	Иное описание	0.10	Закрепление отсутствует
786	493294.96	1379675.51	Иное описание	0.10	Закрепление отсутствует
787	493172.57	1379607.53	Иное описание	0.10	Закрепление отсутствует
788	493034.14	1379530.19	Иное описание	0.10	Закрепление отсутствует
789	492927.48	1379622.35	Иное описание	0.10	Закрепление отсутствует
790	492892.01	1379765.46	Иное описание	0.10	Закрепление отсутствует
791	492888.20	1379806.75	Иное описание	0.10	Закрепление отсутствует
1	492893.40	1379871.08	Иное описание	0.10	Закрепление отсутствует

Раздел 3

Сведения о местоположении измененных (уточненных) границ объекта

1. Система координат -

2. Сведения о характерных точках границ объекта

Обозначение характерных точек границ	Существующие координаты, м		Измененные (уточненные) координаты, м		Метод определения координат характерной точки	Средняя квадратическая погрешность положения характерной точки (M _t), м	Описание обозначения точки на местности (при наличии)
	X	Y	X	Y			
1	2	3	4	5	6	7	8
-	-	-	-	-	-	-	

3. Сведения о характерных точках части (частей) границы объекта

Обозначение характерных точек части границы	Существующие координаты, м		Измененные (уточненные) координаты, м		Метод определения координат характерной точки	Средняя квадратическая погрешность положения характерной точки (M _t), м	Описание обозначения точки на местности (при наличии)
	X	Y	X	Y			
1	2	3	4	5	6	7	8
-	-	-	-	-	-	-	

**Текстовое описание местоположения границ
населенных пунктов, территориальных зон, особо охраняемых природных
территорий, зон с особыми условиями использования территорий**

Прохождение границы		Описание прохождения границы
от точки	до точки	
1	2	3
1	2	-
2	3	-
3	4	-
4	5	-
5	6	-
6	7	-
7	8	-
8	9	-
9	10	-
10	11	-
11	12	-
12	13	-
13	14	-
14	15	-
15	16	-
16	17	-
17	18	-
18	19	-
19	20	-
20	21	-
21	22	-
22	23	-
23	24	-
24	25	-
25	26	-
26	27	-
27	28	-
28	29	-
29	30	-
30	31	-
31	32	-
32	33	-
33	34	-
34	35	-
35	36	-
36	37	-

**Текстовое описание местоположения границ
населенных пунктов, территориальных зон, особо охраняемых природных
территорий, зон с особыми условиями использования территорий**

Прохождение границы		Описание прохождения границы
от точки	до точки	
1	2	3
37	38	-
38	39	-
39	40	-
40	41	-
41	42	-
42	43	-
43	44	-
44	45	-
45	46	-
46	47	-
47	48	-
48	49	-
49	50	-
50	51	-
51	52	-
52	53	-
53	54	-
54	55	-
55	56	-
56	57	-
57	58	-
58	59	-
59	60	-
60	61	-
61	62	-
62	63	-
63	64	-
64	65	-
65	66	-
66	67	-
67	68	-
68	69	-
69	70	-
70	71	-
71	72	-
72	73	-

**Текстовое описание местоположения границ
населенных пунктов, территориальных зон, особо охраняемых природных
территорий, зон с особыми условиями использования территорий**

Прохождение границы		Описание прохождения границы
от точки	до точки	
1	2	3
73	74	-
74	75	-
75	76	-
76	77	-
77	78	-
78	79	-
79	80	-
80	81	-
81	82	-
82	83	-
83	84	-
84	85	-
85	86	-
86	87	-
87	88	-
88	89	-
89	90	-
90	91	-
91	92	-
92	93	-
93	94	-
94	95	-
95	96	-
96	97	-
97	98	-
98	99	-
99	100	-
100	101	-
101	102	-
102	103	-
103	104	-
104	105	-
105	106	-
106	107	-
107	108	-
108	109	-

**Текстовое описание местоположения границ
населенных пунктов, территориальных зон, особо охраняемых природных
территорий, зон с особыми условиями использования территорий**

Прохождение границы		Описание прохождения границы
от точки	до точки	
1	2	3
109	110	-
110	111	-
111	112	-
112	113	-
113	114	-
114	115	-
115	116	-
116	117	-
117	118	-
118	119	-
119	120	-
120	121	-
121	122	-
122	123	-
123	124	-
124	125	-
125	126	-
126	127	-
127	128	-
128	129	-
129	130	-
130	131	-
131	132	-
132	133	-
133	134	-
134	135	-
135	136	-
136	137	-
137	138	-
138	139	-
139	140	-
140	141	-
141	142	-
142	143	-
143	144	-
144	145	-

**Текстовое описание местоположения границ
населенных пунктов, территориальных зон, особо охраняемых природных
территорий, зон с особыми условиями использования территорий**

Прохождение границы		Описание прохождения границы
от точки	до точки	
1	2	3
145	146	-
146	147	-
147	148	-
148	149	-
149	150	-
150	151	-
151	152	-
152	153	-
153	154	-
154	155	-
155	156	-
156	157	-
157	158	-
158	159	-
159	160	-
160	161	-
161	162	-
162	163	-
163	164	-
164	165	-
165	166	-
166	167	-
167	168	-
168	169	-
169	170	-
170	171	-
171	172	-
172	173	-
173	174	-
174	175	-
175	176	-
176	177	-
177	178	-
178	179	-
179	180	-
180	181	-

**Текстовое описание местоположения границ
населенных пунктов, территориальных зон, особо охраняемых природных
территорий, зон с особыми условиями использования территорий**

Прохождение границы		Описание прохождения границы
от точки	до точки	
1	2	3
181	182	-
182	183	-
183	184	-
184	185	-
185	186	-
186	187	-
187	188	-
188	189	-
189	190	-
190	191	-
191	192	-
192	193	-
193	194	-
194	195	-
195	196	-
196	197	-
197	198	-
198	199	-
199	200	-
200	201	-
201	202	-
202	203	-
203	204	-
204	205	-
205	206	-
206	207	-
207	208	-
208	209	-
209	210	-
210	211	-
211	212	-
212	213	-
213	214	-
214	215	-
215	216	-
216	217	-

**Текстовое описание местоположения границ
населенных пунктов, территориальных зон, особо охраняемых природных
территорий, зон с особыми условиями использования территорий**

Прохождение границы		Описание прохождения границы
от точки	до точки	
1	2	3
217	218	-
218	219	-
219	220	-
220	221	-
221	222	-
222	223	-
223	224	-
224	225	-
225	226	-
226	227	-
227	228	-
228	229	-
229	230	-
230	231	-
231	232	-
232	233	-
233	234	-
234	235	-
235	236	-
236	237	-
237	238	-
238	239	-
239	240	-
240	241	-
241	242	-
242	243	-
243	244	-
244	245	-
245	246	-
246	247	-
247	248	-
248	249	-
249	250	-
250	251	-
251	252	-
252	253	-

**Текстовое описание местоположения границ
населенных пунктов, территориальных зон, особо охраняемых природных
территорий, зон с особыми условиями использования территорий**

Прохождение границы		Описание прохождения границы
от точки	до точки	
1	2	3
253	254	-
254	255	-
255	256	-
256	257	-
257	258	-
258	259	-
259	260	-
260	261	-
261	262	-
262	263	-
263	264	-
264	265	-
265	266	-
266	267	-
267	268	-
268	269	-
269	270	-
270	271	-
271	272	-
272	273	-
273	274	-
274	275	-
275	276	-
276	277	-
277	278	-
278	279	-
279	280	-
280	281	-
281	282	-
282	283	-
283	284	-
284	285	-
285	286	-
286	287	-
287	288	-
288	289	-

**Текстовое описание местоположения границ
населенных пунктов, территориальных зон, особо охраняемых природных
территорий, зон с особыми условиями использования территорий**

Прохождение границы		Описание прохождения границы
от точки	до точки	
1	2	3
289	290	-
290	291	-
291	292	-
292	293	-
293	294	-
294	295	-
295	296	-
296	297	-
297	298	-
298	299	-
299	300	-
300	301	-
301	302	-
302	303	-
303	304	-
304	305	-
305	306	-
306	307	-
307	308	-
308	309	-
309	310	-
310	311	-
311	312	-
312	313	-
313	314	-
314	315	-
315	316	-
316	317	-
317	318	-
318	319	-
319	320	-
320	321	-
321	322	-
322	323	-
323	324	-
324	325	-

**Текстовое описание местоположения границ
населенных пунктов, территориальных зон, особо охраняемых природных
территорий, зон с особыми условиями использования территорий**

Прохождение границы		Описание прохождения границы
от точки	до точки	
1	2	3
325	326	-
326	327	-
327	328	-
328	329	-
329	330	-
330	331	-
331	332	-
332	333	-
333	334	-
334	335	-
335	336	-
336	337	-
337	338	-
338	339	-
339	340	-
340	341	-
341	342	-
342	343	-
343	344	-
344	345	-
345	346	-
346	347	-
347	348	-
348	349	-
349	350	-
350	351	-
351	352	-
352	353	-
353	354	-
354	355	-
355	356	-
356	357	-
357	358	-
358	359	-
359	360	-
360	361	-

**Текстовое описание местоположения границ
населенных пунктов, территориальных зон, особо охраняемых природных
территорий, зон с особыми условиями использования территорий**

Прохождение границы		Описание прохождения границы
от точки	до точки	
1	2	3
361	362	-
362	363	-
363	364	-
364	365	-
365	366	-
366	367	-
367	368	-
368	369	-
369	370	-
370	371	-
371	372	-
372	373	-
373	374	-
374	375	-
375	376	-
376	377	-
377	378	-
378	379	-
379	380	-
380	381	-
381	382	-
382	383	-
383	384	-
384	385	-
385	386	-
386	387	-
387	388	-
388	389	-
389	390	-
390	391	-
391	392	-
392	393	-
393	394	-
394	395	-
395	396	-
396	397	-

**Текстовое описание местоположения границ
населенных пунктов, территориальных зон, особо охраняемых природных
территорий, зон с особыми условиями использования территорий**

Прохождение границы		Описание прохождения границы
от точки	до точки	
1	2	3
397	398	-
398	399	-
399	400	-
400	401	-
401	402	-
402	403	-
403	404	-
404	405	-
405	406	-
406	407	-
407	408	-
408	409	-
409	410	-
410	411	-
411	412	-
412	413	-
413	414	-
414	415	-
415	416	-
416	417	-
417	418	-
418	419	-
419	420	-
420	421	-
421	422	-
422	423	-
423	424	-
424	425	-
425	426	-
426	427	-
427	428	-
428	429	-
429	430	-
430	431	-
431	432	-
432	433	-

**Текстовое описание местоположения границ
населенных пунктов, территориальных зон, особо охраняемых природных
территорий, зон с особыми условиями использования территорий**

Прохождение границы		Описание прохождения границы
от точки	до точки	
1	2	3
433	434	-
434	435	-
435	436	-
436	437	-
437	438	-
438	439	-
439	440	-
440	441	-
441	442	-
442	443	-
443	444	-
444	445	-
445	446	-
446	447	-
447	448	-
448	449	-
449	450	-
450	451	-
451	452	-
452	453	-
453	454	-
454	455	-
455	456	-
456	457	-
457	458	-
458	459	-
459	460	-
460	461	-
461	462	-
462	463	-
463	464	-
464	465	-
465	466	-
466	467	-
467	468	-
468	469	-

**Текстовое описание местоположения границ
населенных пунктов, территориальных зон, особо охраняемых природных
территорий, зон с особыми условиями использования территорий**

Прохождение границы		Описание прохождения границы
от точки	до точки	
1	2	3
469	470	-
470	471	-
471	472	-
472	473	-
473	474	-
474	475	-
475	476	-
476	477	-
477	478	-
478	479	-
479	480	-
480	481	-
481	482	-
482	483	-
483	484	-
484	485	-
485	486	-
486	487	-
487	488	-
488	489	-
489	490	-
490	491	-
491	492	-
492	493	-
493	494	-
494	495	-
495	496	-
496	497	-
497	498	-
498	499	-
499	500	-
500	501	-
501	502	-
502	503	-
503	504	-
504	505	-

**Текстовое описание местоположения границ
населенных пунктов, территориальных зон, особо охраняемых природных
территорий, зон с особыми условиями использования территорий**

Прохождение границы		Описание прохождения границы
от точки	до точки	
1	2	3
505	506	-
506	507	-
507	508	-
508	509	-
509	510	-
510	511	-
511	512	-
512	513	-
513	514	-
514	515	-
515	516	-
516	517	-
517	518	-
518	519	-
519	520	-
520	521	-
521	522	-
522	523	-
523	524	-
524	525	-
525	526	-
526	527	-
527	528	-
528	529	-
529	530	-
530	531	-
531	532	-
532	533	-
533	534	-
534	535	-
535	536	-
536	537	-
537	538	-
538	539	-
539	540	-
540	541	-

**Текстовое описание местоположения границ
населенных пунктов, территориальных зон, особо охраняемых природных
территорий, зон с особыми условиями использования территорий**

Прохождение границы		Описание прохождения границы
от точки	до точки	
1	2	3
541	542	-
542	543	-
543	544	-
544	545	-
545	546	-
546	547	-
547	548	-
548	549	-
549	550	-
550	551	-
551	552	-
552	553	-
553	554	-
554	555	-
555	556	-
556	557	-
557	558	-
558	559	-
559	560	-
560	561	-
561	562	-
562	563	-
563	564	-
564	565	-
565	566	-
566	567	-
567	568	-
568	569	-
569	570	-
570	571	-
571	572	-
572	573	-
573	574	-
574	575	-
575	576	-
576	577	-

**Текстовое описание местоположения границ
населенных пунктов, территориальных зон, особо охраняемых природных
территорий, зон с особыми условиями использования территорий**

Прохождение границы		Описание прохождения границы
от точки	до точки	
1	2	3
577	578	-
578	579	-
579	580	-
580	581	-
581	582	-
582	583	-
583	584	-
584	585	-
585	586	-
586	587	-
587	588	-
588	589	-
589	590	-
590	591	-
591	592	-
592	593	-
593	594	-
594	595	-
595	596	-
596	597	-
597	598	-
598	599	-
599	600	-
600	601	-
601	602	-
602	603	-
603	604	-
604	605	-
605	606	-
606	607	-
607	608	-
608	609	-
609	610	-
610	611	-
611	612	-
612	613	-

**Текстовое описание местоположения границ
населенных пунктов, территориальных зон, особо охраняемых природных
территорий, зон с особыми условиями использования территорий**

Прохождение границы		Описание прохождения границы
от точки	до точки	
1	2	3
613	614	-
614	615	-
615	616	-
616	617	-
617	618	-
618	619	-
619	620	-
620	621	-
621	622	-
622	623	-
623	624	-
624	625	-
625	626	-
626	627	-
627	628	-
628	629	-
629	630	-
630	631	-
631	632	-
632	633	-
633	634	-
634	635	-
635	636	-
636	637	-
637	638	-
638	639	-
639	640	-
640	641	-
641	642	-
642	643	-
643	644	-
644	645	-
645	646	-
646	647	-
647	648	-
648	649	-

**Текстовое описание местоположения границ
населенных пунктов, территориальных зон, особо охраняемых природных
территорий, зон с особыми условиями использования территорий**

Прохождение границы		Описание прохождения границы
от точки	до точки	
1	2	3
649	650	-
650	651	-
651	652	-
652	653	-
653	654	-
654	655	-
655	656	-
656	657	-
657	658	-
658	659	-
659	660	-
660	661	-
661	662	-
662	663	-
663	664	-
664	665	-
665	666	-
666	667	-
667	668	-
668	669	-
669	670	-
670	671	-
671	672	-
672	673	-
673	674	-
674	675	-
675	676	-
676	677	-
677	678	-
678	679	-
679	680	-
680	681	-
681	682	-
682	683	-
683	684	-
684	685	-

**Текстовое описание местоположения границ
населенных пунктов, территориальных зон, особо охраняемых природных
территорий, зон с особыми условиями использования территорий**

Прохождение границы		Описание прохождения границы
от точки	до точки	
1	2	3
685	686	-
686	687	-
687	688	-
688	689	-
689	690	-
690	691	-
691	692	-
692	693	-
693	694	-
694	695	-
695	696	-
696	697	-
697	698	-
698	699	-
699	700	-
700	701	-
701	702	-
702	703	-
703	704	-
704	705	-
705	706	-
706	707	-
707	708	-
708	709	-
709	710	-
710	711	-
711	712	-
712	713	-
713	714	-
714	715	-
715	716	-
716	717	-
717	718	-
718	719	-
719	720	-
720	721	-

**Текстовое описание местоположения границ
населенных пунктов, территориальных зон, особо охраняемых природных
территорий, зон с особыми условиями использования территорий**

Прохождение границы		Описание прохождения границы
от точки	до точки	
1	2	3
721	722	-
722	723	-
723	724	-
724	725	-
725	726	-
726	727	-
727	728	-
728	729	-
729	730	-
730	731	-
731	732	-
732	733	-
733	734	-
734	735	-
735	736	-
736	737	-
737	738	-
738	739	-
739	740	-
740	741	-
741	742	-
742	743	-
743	744	-
744	745	-
745	746	-
746	747	-
747	748	-
748	749	-
749	750	-
750	751	-
751	752	-
752	753	-
753	754	-
754	755	-
755	756	-
756	757	-

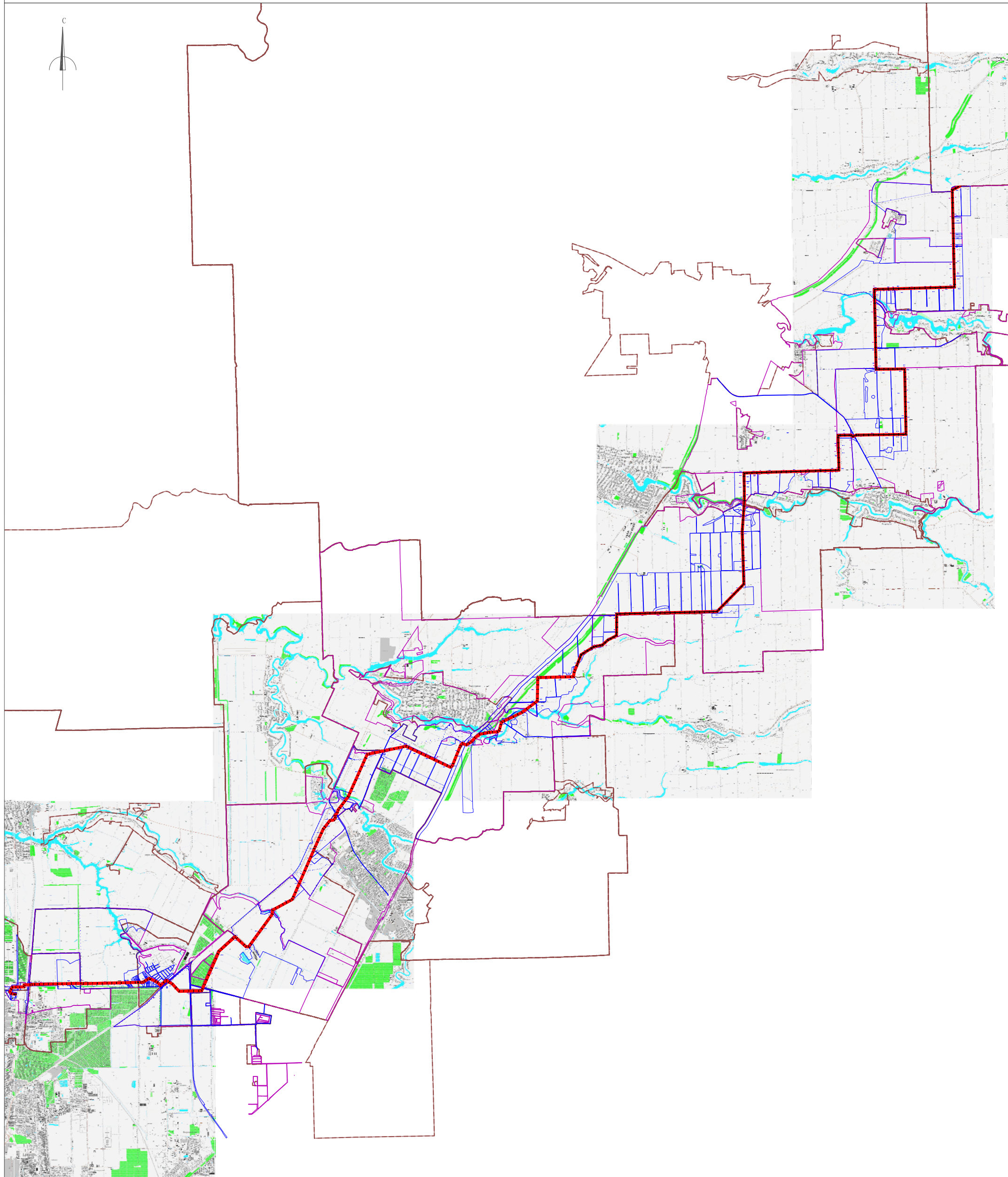
**Текстовое описание местоположения границ
населенных пунктов, территориальных зон, особо охраняемых природных
территорий, зон с особыми условиями использования территорий**

Прохождение границы		Описание прохождения границы
от точки	до точки	
1	2	3
757	758	-
758	759	-
759	760	-
760	761	-
761	762	-
762	763	-
763	764	-
764	765	-
765	766	-
766	767	-
767	768	-
768	769	-
769	770	-
770	771	-
771	772	-
772	773	-
773	774	-
774	775	-
775	776	-
776	777	-
777	778	-
778	779	-
779	780	-
780	781	-
781	782	-
782	783	-
783	784	-
784	785	-
785	786	-
786	787	-
787	788	-
788	789	-
789	790	-
790	791	-
791	1	-

КАРТА (ПЛАН)

Публичный сервитут в целях размещения линии электропередачи ВЛ 220 кВ "Тихорецкая - Витаминкомбинат"

Схема расположения границ публичного сервитута



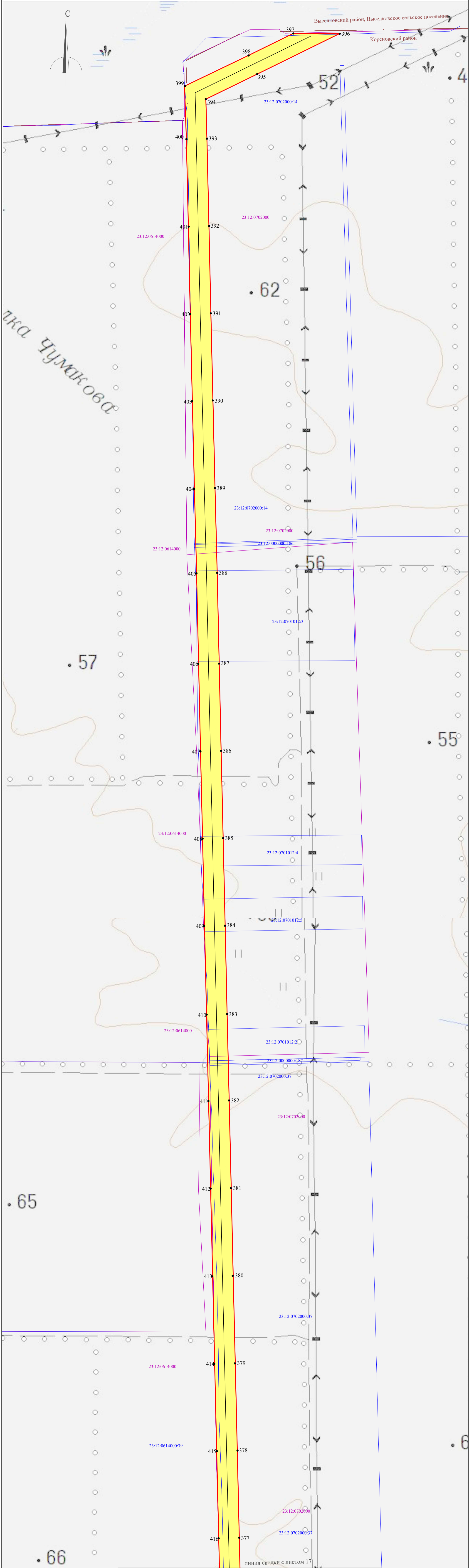
Условные обозначения:

- обозначение границы публичного сервитута
- обозначение границы населенного пункта
- обозначение границы кадастрового квартала
- обозначение границы земельного участка
- обозначение охранной зоны линии электропередачи

- 1 - обозначение характерной точки публичного сервитута
- г Кривошар - обозначение населенного пункта
- 23.32.0402002 - обозначение номера кадастрового квартала
- 23.32.0402002.1015 - обозначение кадастрового номера земельного участка
- обозначение линии электропередачи

Масштаб 1:70 000

Система координат - МСК-23 (зона 1)



Масштаб 1:5 000

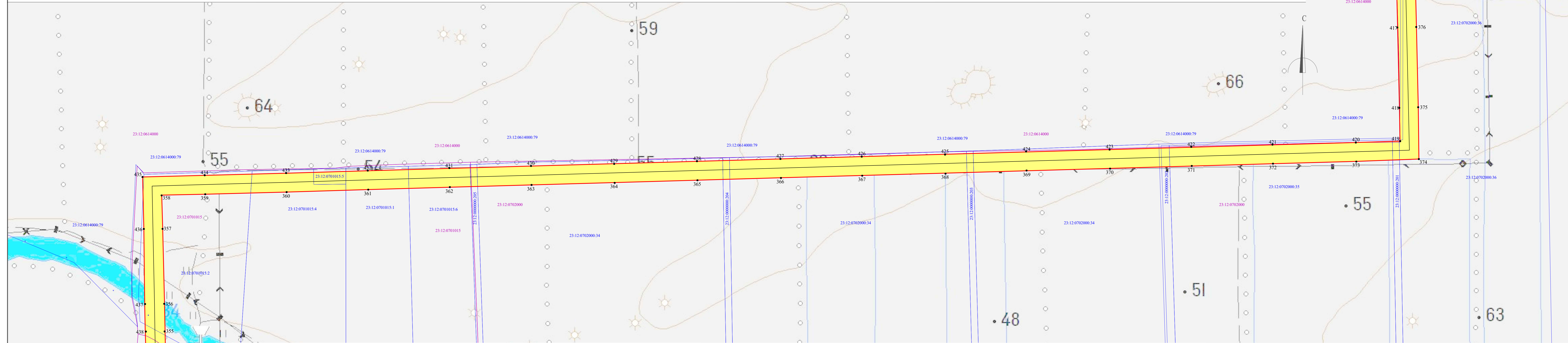
Система координат - МСК-23 (зона 1)

- Условные обозначения:
- обозначение границы публичного сервитута
 - обозначение границы населенного пункта
 - обозначение границы кадастрового квартала
 - обозначение границы земельного участка
 - обозначение охранной зоны линии электропередачи
 - 1 - обозначение характерной точки публичного сервитута
 - г Краснодар - обозначение населенного пункта
 - 23:32:0402002 - обозначение номера кадастрового квартала
 - 23:32:0402002:1015 - обозначение кадастрового номера земельного участка
 - обозначение линии электропередачи

КАРТА (ПЛАН)
 Публичный сервитут в целях размещения линии электропередачи ВЛ 220 кВ "Тихорецкая - Витаминкомбинат"
 (наименование объекта землеустройства)

Схема расположения границ публичного сервитута
 Выносной лист №17











линия сводки с листом 16



Масштаб 1:5 000

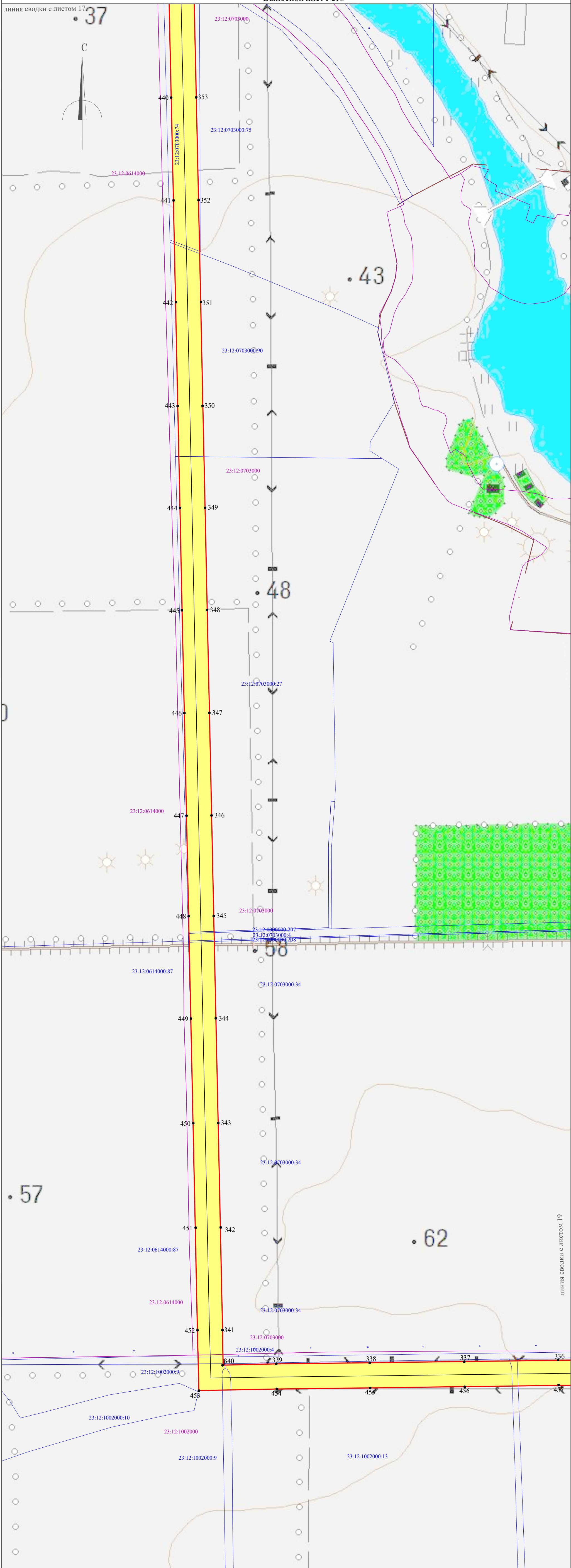
Система координат - МСК-23 (зона 1)

Условные обозначения:

- | | | | |
|---|---|---|--|
|  | - обозначение границы публичного сервитута |  | - обозначение характерной точки публичного сервитута |
|  | - обозначение границы населенного пункта |  | - обозначение населенного пункта |
|  | - обозначение границы кадастрового квартала |  | - обозначение номера кадастрового квартала |
|  | - обозначение границы земельного участка |  | - обозначение кадастрового номера земельного участка |
|  | - обозначение охранной зоны линии электропередачи |  | - обозначение линии электропередачи |

линия сводки с листом 18











Схема расположения границ публичного сервитута
 Выносной лист №18

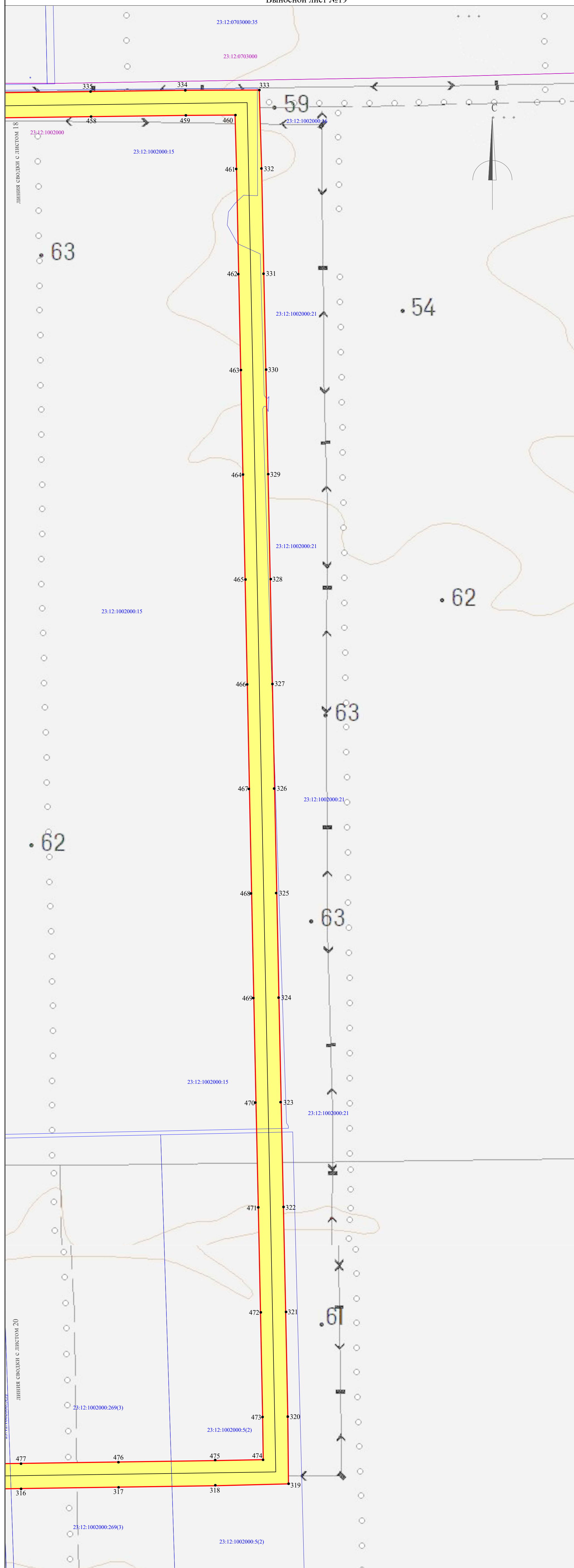


Масштаб 1:5 000

Система координат - МСК-23 (зона 1)

Условные обозначения:

- | | | | |
|---|---|---|--|
|  | - обозначение границы публичного сервитута |  | - обозначение характерной точки публичного сервитута |
|  | - обозначение границы населенного пункта |  | - обозначение населенного пункта |
|  | - обозначение границы кадастрового квартала |  | - обозначение номера кадастрового квартала |
|  | - обозначение границы земельной доли участка |  | - обозначение номера кадастрового земельного участка |
|  | - обозначение охранной зоны линии электропередачи |  | - обозначение линии электропередачи |



Масштаб 1:5 000

Система координат - СК-23 (зона 1)

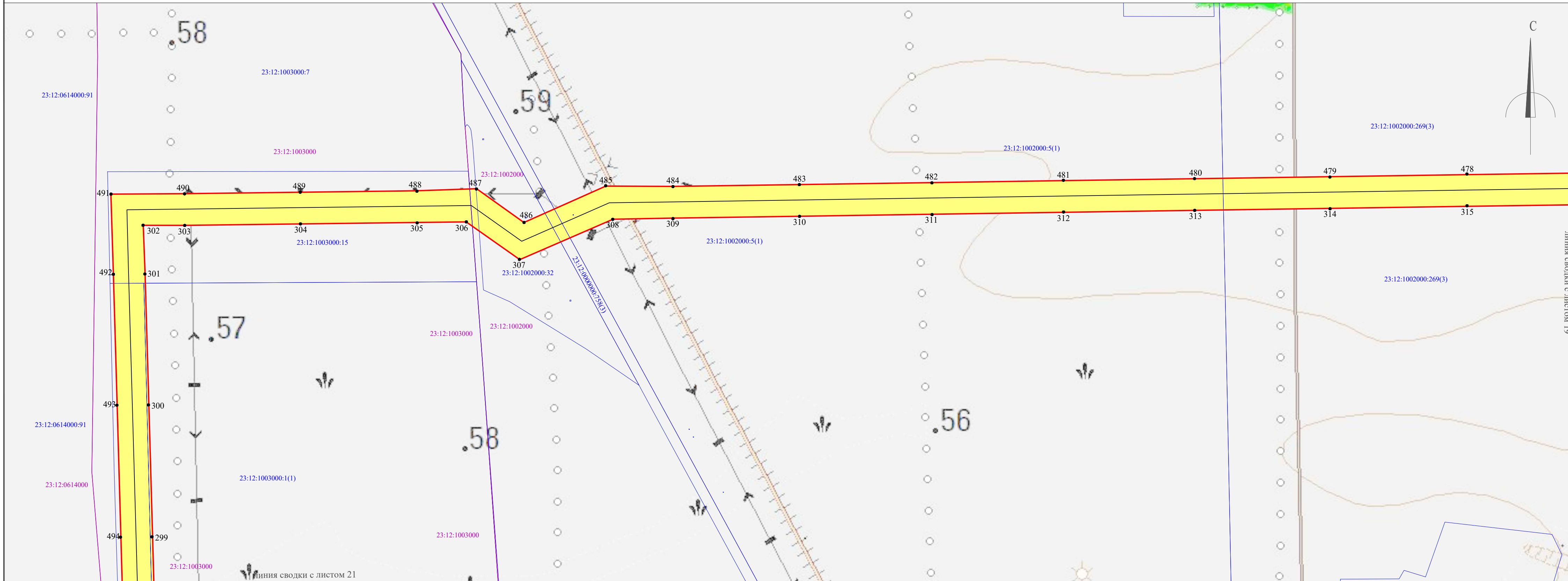
Условные обозначения:

- обозначение границы публичного сервитута
- обозначение границы населенного пункта
- обозначение границы кадастрового квартала
- обозначение границы земельного участка
- обозначение охранной зоны линии электропередачи

- 1 - обозначение характерной точки публичного сервитута
- г Краснодар - обозначение населенного пункта
- 23:32:0402002 - обозначение номера кадастрового квартала
- 23:32:0402002:1015 - обозначение кадастрового номера земельного участка
- обозначение линии электропередачи

КАРТА (ПЛАН)
Публичный сервитут в целях размещения линии электропередачи ВЛ 220 кВ "Тихорецкая - Витаминкомбинат"








(наименование объекта землеустройства)
Схема расположения границ публичного сервитута
Выносной лист №20



Масштаб 1:5 000

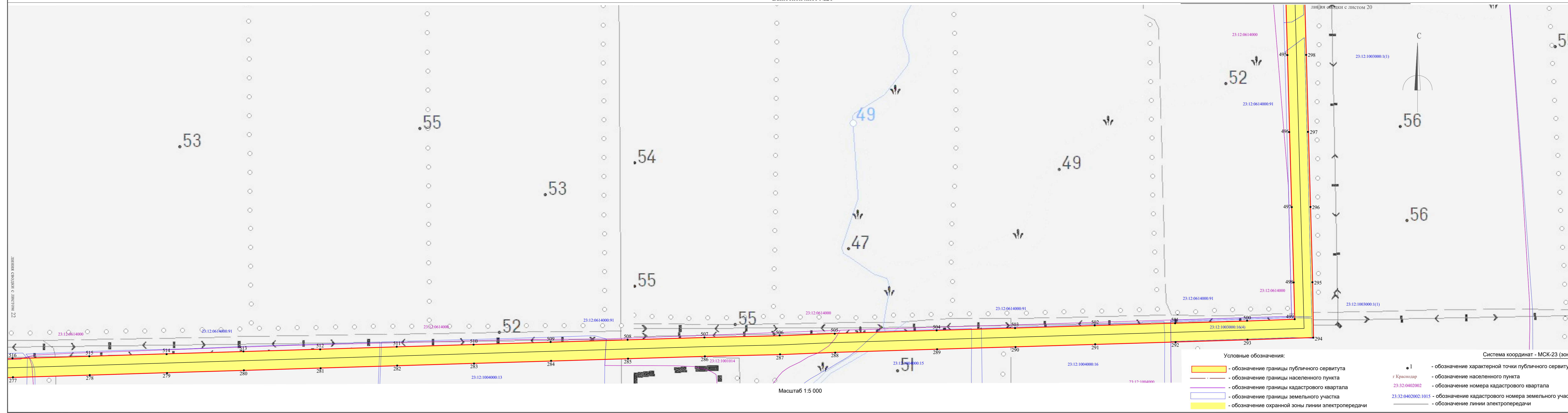
Условные обозначения:

Система координат - МСК-23 (зона 1)

-  - обозначение границы публичного сервитута
-  - обозначение границы населенного пункта
-  - обозначение границы кадастрового квартала
-  - обозначение границы земельного участка
-  - обозначение охранной зоны линии электропередачи
-  1 - обозначение характерной точки публичного сервитута
- г Краснодар - обозначение населенного пункта
- 23:32:0402002 - обозначение номера кадастрового квартала
- 23:32:0402002:1015 - обозначение кадастрового номера земельного участка
-  - обозначение линии электропередачи

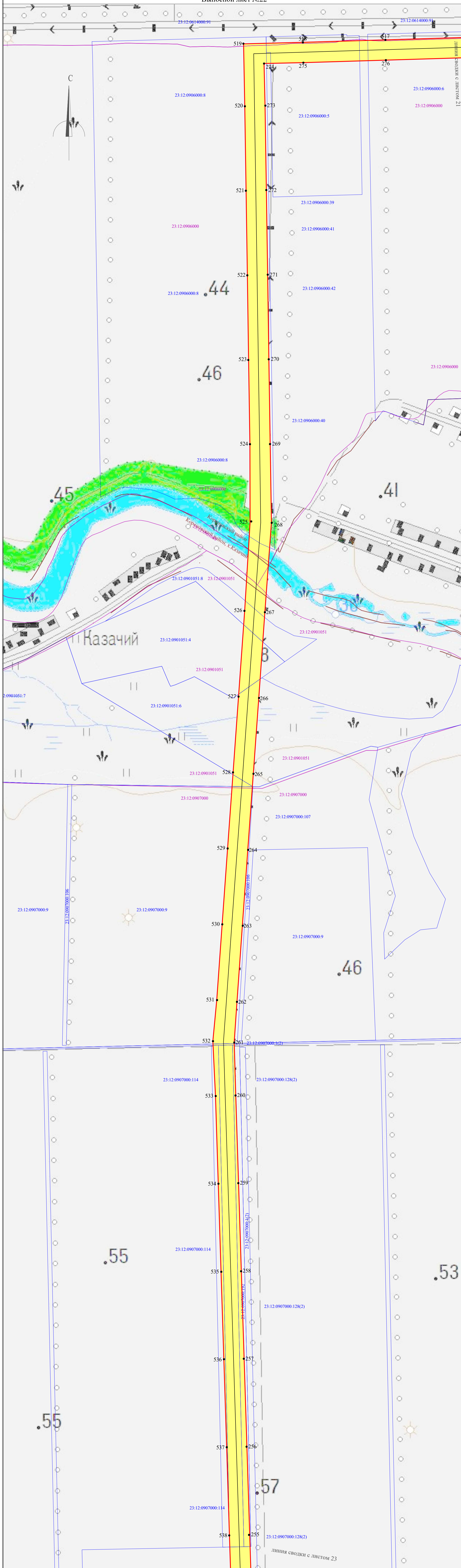
КАРТА (ПЛАН)
 Публичный сервитут в целях размещения линии электропередачи ВЛ 220 кВ "Тихорецкая - Витаминкомбинат"
 (наименование объекта землеустройства)

Схема расположения границ публичного сервитута
 Выносной лист №21



КАРТА (ПЛАН)
 Публичный сервитут в целях размещения линии электропередачи ВЛ 220 кВ "Тихорецкая - Витаминкомбинат"
 (наименование объекта землеустройства)








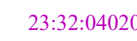


Схема расположения границ публичного сервитута
 Выносной лист №22



Масштаб 1:5 000

Система координат - МСК-23 (зона 1)

Условные обозначения:

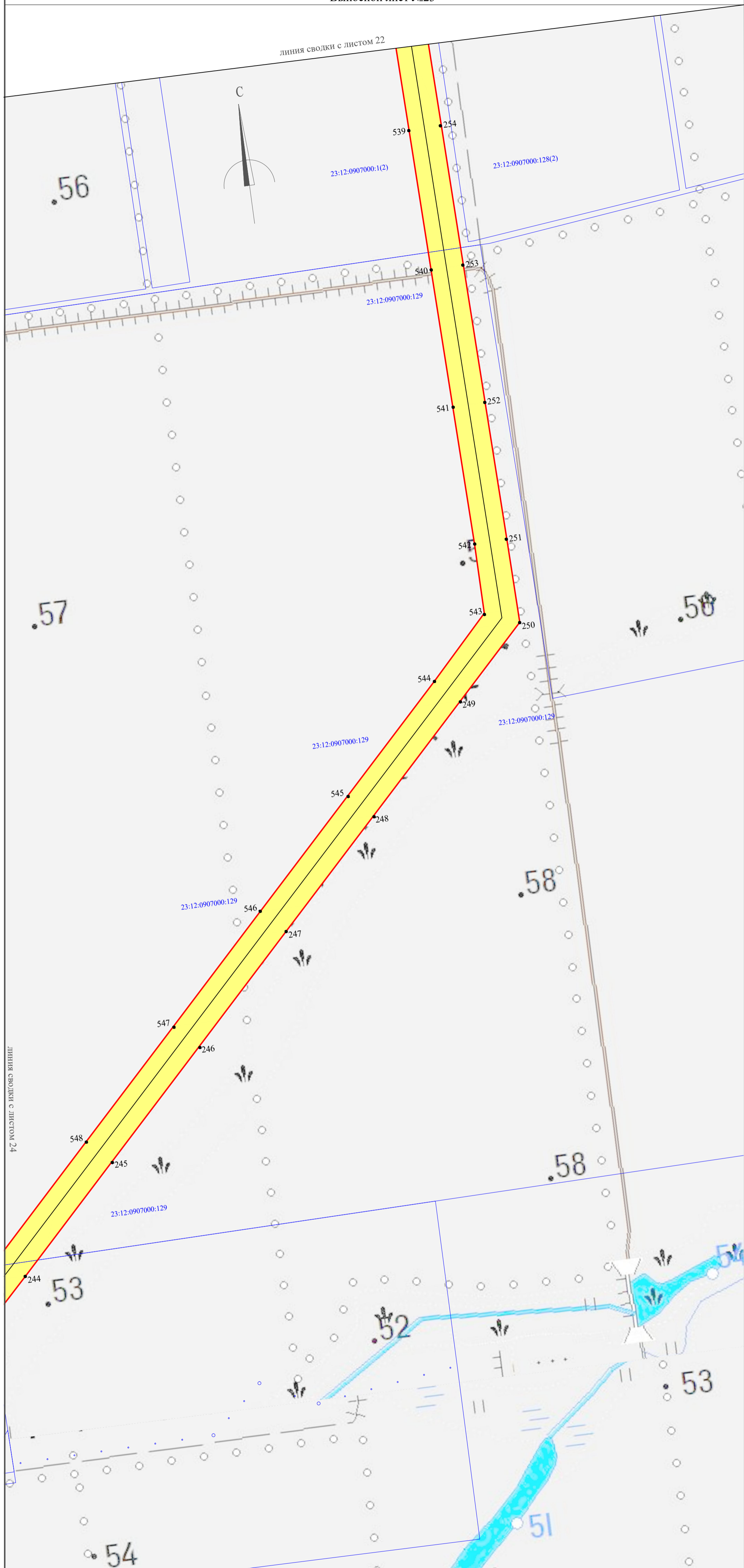
- | | | | |
|---|---|---|---|
|  | - обозначение границы публичного сервитута |  | - обозначение характерной точки публичного сервитута |
|  | - обозначение границы населенного пункта |  | г Краснодар - обозначение населенного пункта |
|  | - обозначение границы кадастрового квартала |  | 23:32:0402002 - обозначение номера кадастрового квартала |
|  | - обозначение границы земельного участка |  | 23:32:0402002:1015 - обозначение кадастрового номера земельного участка |
|  | - обозначение охранной зоны линии электропередачи |  | - обозначение линии электропередачи |

КАРТА (ПЛАН)

Публичный сервитут в целях размещения линии электропередачи ВЛ 220 кВ "Тихорецкая - Витаминкомбинат"
(наименование объекта землеустройства)

Схема расположения границ публичного сервитута








Выносной лист №23



Система координат - МСК-23 (зона 1)

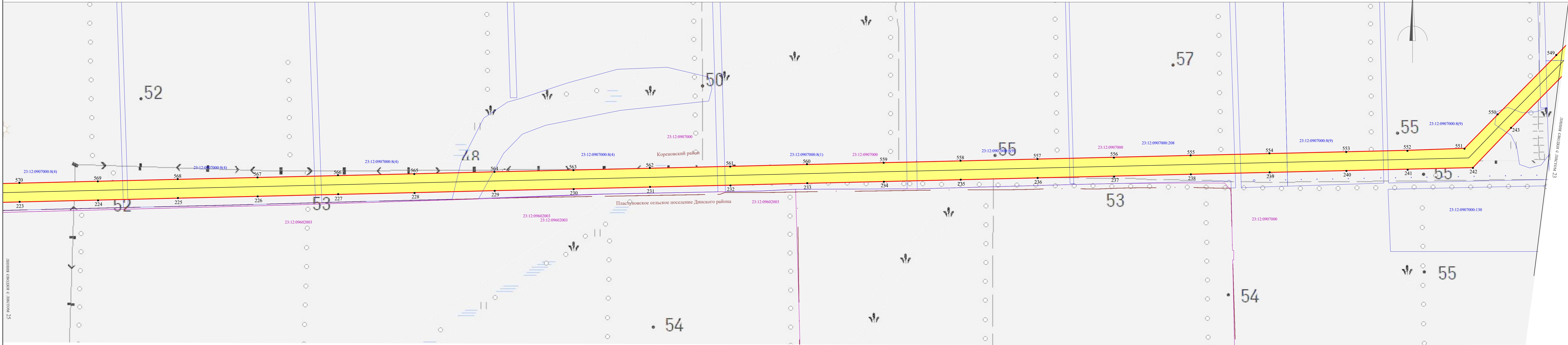
Масштаб 1:5 000

Условные обозначения:

- | | | | |
|---|---|---|--|
|  | - обозначение границы публичного сервитута |  | - обозначение характерной точки публичного сервитута |
|  | - обозначение границы населенного пункта | г Краснодар | - обозначение населенного пункта |
|  | - обозначение границы кадастрового квартала | 23:32:0402002 | - обозначение номера кадастрового квартала |
|  | - обозначение границы земельного участка | 23:32:0402002:1015 | - обозначение кадастрового номера земельного участка |
|  | - обозначение охранной зоны линии электропередачи |  | - обозначение линии электропередачи |

КАРТА (ПЛАН)
 Публичный сервитут в целях размещения линии электропередачи ВЛ 220 кВ "Тихорецкая - Витаминкомбинат"
 (наименование объекта землеустройства)

Схема расположения границ публичного сервитута
 Выносной лист №24



Масштаб 1:5 000

Условные обозначения:

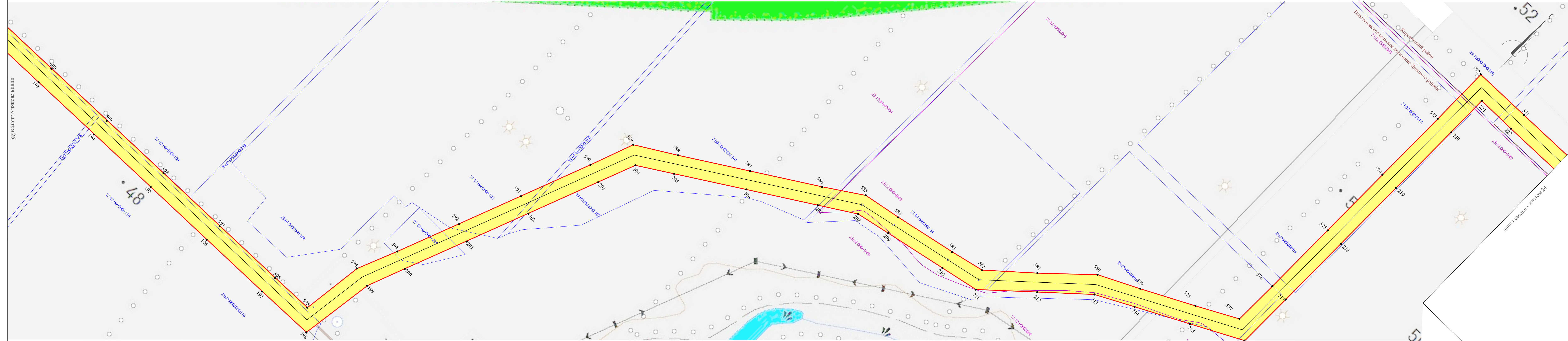
- обозначение границы публичного сервитута
- обозначение границы населенного пункта
- обозначение границы кадастрового квартала
- обозначение границы земельного участка
- обозначение охранной зоны линии электропередачи
- обозначение характерной точки публичного сервитута
- г Краснодар - обозначение населенного пункта
- 23:32:0402002 - обозначение номера кадастрового квартала
- 23:32:0402002:1015 - обозначение кадастрового номера земельного участка
- обозначение линии электропередачи

Система координат - МСК-23 (зона 1)

Линия сводки с листом 25

Линия сводки с листом 23

КАРТА (ПЛАН)
 Публичный сервитут в целях размещения линии электропередачи ВЛ 220 кВ "Тихорецкая - Витаминкомбинат"
 (наименование объекта землеустройства)
 Схема расположения границ публичного сервитута
 Выносной лист №25

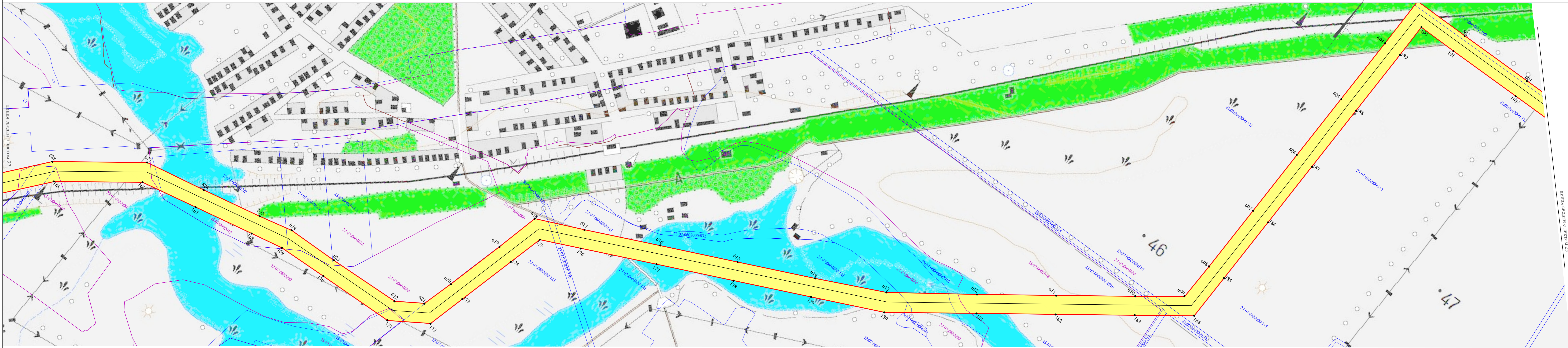


Масштаб 1:5 000

Система координат - МСК-23 (зона 1)

- Условные обозначения:
- обозначение границы публичного сервитута
 - обозначение границы населенного пункта
 - обозначение границы кадастрового квартала
 - обозначение границы земельного участка
 - обозначение охранной зоны линии электропередачи
 - 1 - обозначение характерной точки публичного сервитута
 - г Краснодар - обозначение населенного пункта
 - 23:32:0402002 - обозначение номера кадастрового квартала
 - 23:32:0402002:1015 - обозначение кадастрового номера земельного участка
 - обозначение линии электропередачи








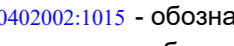

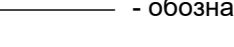
КАРТА (ПЛАН)
 Публичный сервитут в целях размещения линии электропередачи ВЛ 220 кВ "Тихорецкая - Витаминкомбинат"
 (наименование объекта землеустройства)
 Схема расположения границ публичного сервитута
 Выносной лист №26



Масштаб 1:5 000

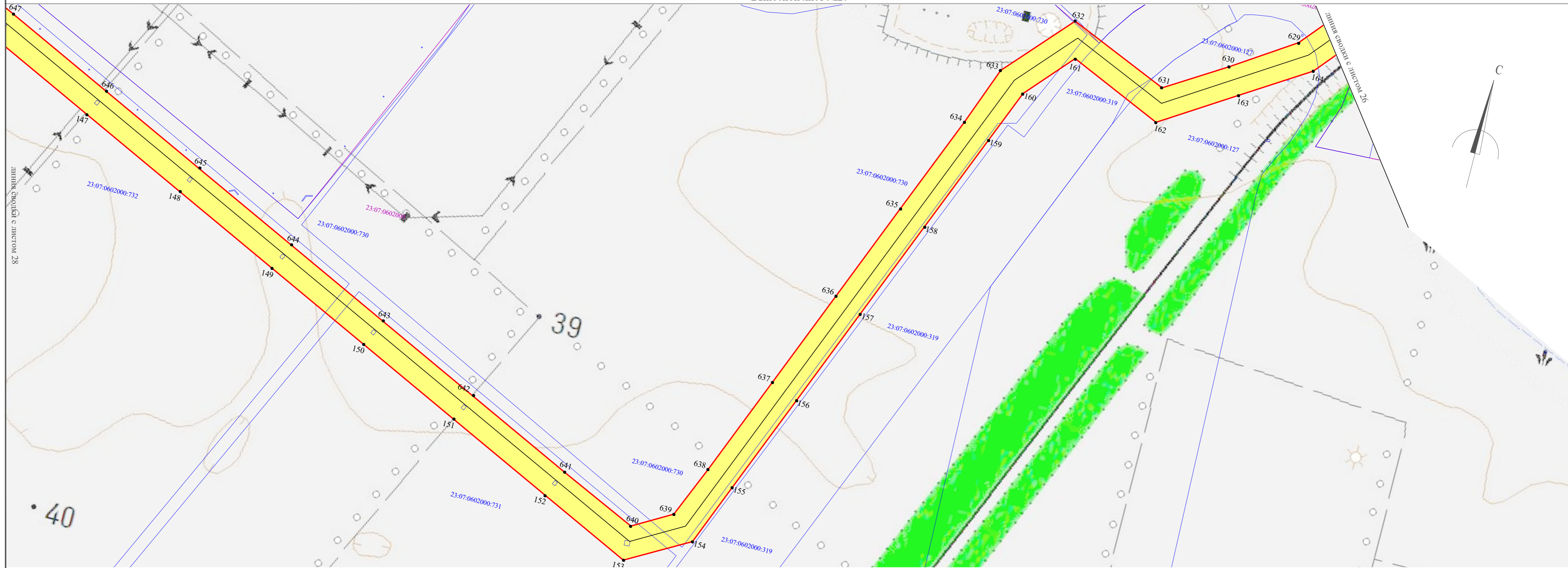
Система координат - МСК-23 (зона 1)

Условные обозначения:

- | | | | |
|---|---|---|--|
|  | - обозначение границы публичного сервитута |  | - обозначение характерной точки публичного сервитута |
|  | - обозначение границы населенного пункта |  | - обозначение населенного пункта |
|  | - обозначение границы кадастрового квартала |  | - обозначение номера кадастрового квартала |
|  | - обозначение границы земельного участка |  | - обозначение кадастрового номера земельного участка |
|  | - обозначение охранной зоны линии электропередачи |  | - обозначение линии электропередачи |

КАРТА (ПЛАН)
Публичный сервитут в целях размещения линии электропередачи ВЛ 220 кВ "Тихорецкая - Витаминкомбинат"
(наименование объекта землеустройства)

Схема расположения границ публичного сервитута
Выносной лист №27



Масштаб 1:5 000

Условные обозначения:

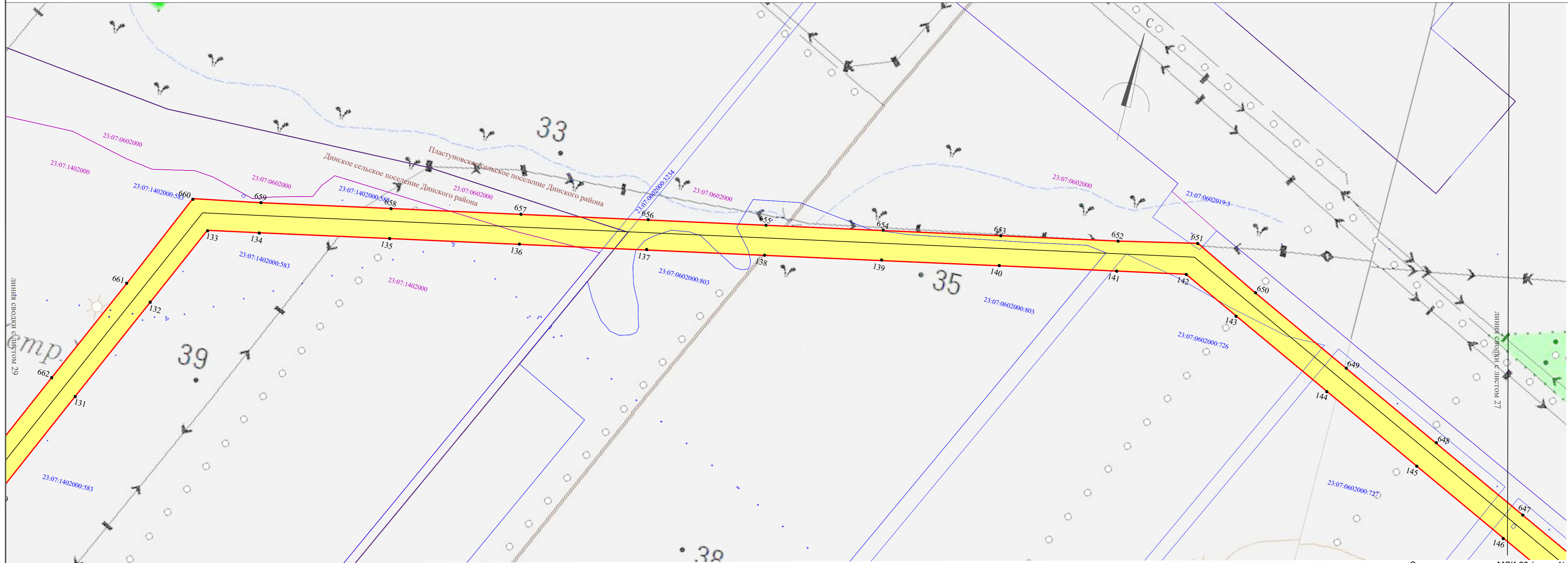
- граница публичного сервитута
- граница субъекта
- граница кадастрового квартала
- граница земельного участка
- обозначение охранной зоны линии электропередачи

Система координат - МСК-23 (зона 1)

- опоры ВЛ-220кВ "Тихорецкая-Витаминкомбинат"
- г Краснодар - наименование населенного пункта
- 23:32:0402002 - номер кадастрового квартала
- 23:32:0402002:1015 - кадастровый номер земельного участка
- l - характерная точка объекта землеустройства

КАРТА (ПЛАН)
Публичный сервитут в целях размещения линии электропередачи ВЛ 220 кВ "Тихорецкая - Витаминкомбинат"
(наименование объекта землеустройства)

Схема расположения границ публичного сервитута
Выносной лист №28



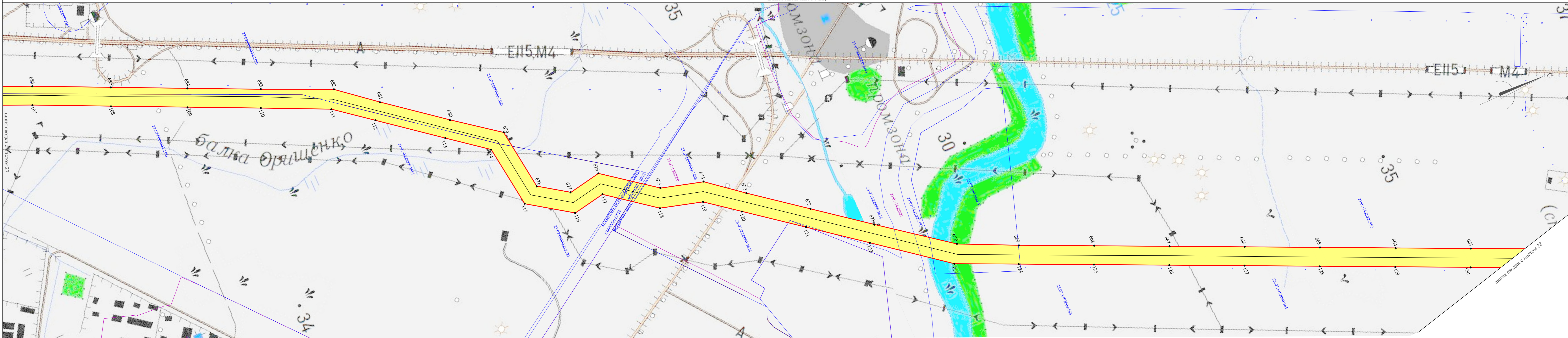
Масштаб 1:5 000

Условные обозначения:

- обозначение границы публичного сервитута
- обозначение границы населенного пункта
- обозначение границы кадастрового квартала
- обозначение границы земельного участка
- обозначение охранной зоны линии электропередачи
- 1 - обозначение характерной точки публичного сервитута
- г Краснодар - обозначение населенного пункта
- 23:32:0402002 - обозначение номера кадастрового квартала
- 23:32:0402002:1015 - обозначение кадастрового номера земельного участка
- обозначение линии электропередачи











КАРТА (ПЛАН)
 Публичный сервитут в целях размещения линии электропередачи ВЛ 220 кВ "Тихорецкая - Витаминкомбинат"
 (наименование объекта землеустройства)

Схема расположения границ публичного сервитута
 Выносной лист №29



Масштаб 1:5 000

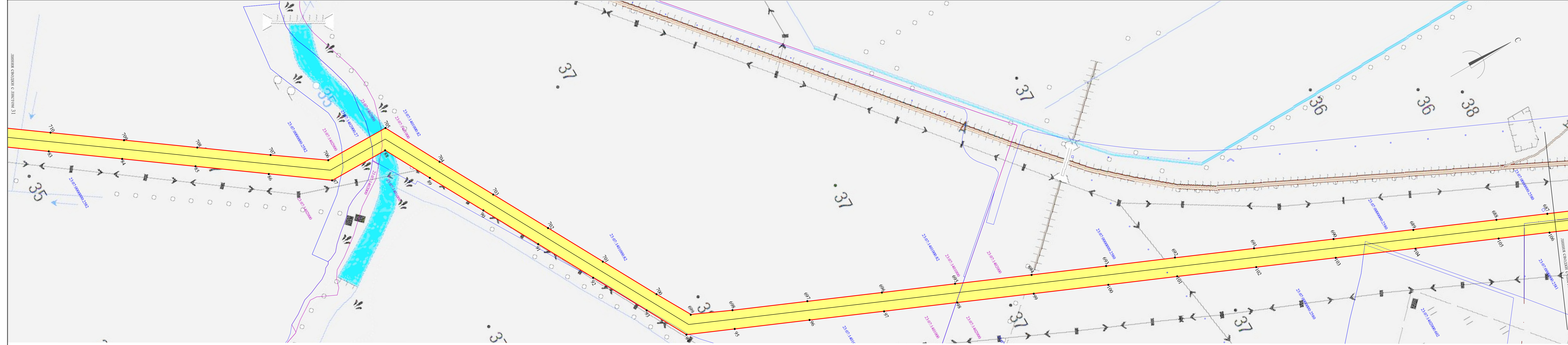
Условные обозначения:

- | | | | |
|---|---|---|---|
|  | - обозначение границы публичного сервитута |  | - обозначение характерной точки публичного сервитута |
|  | - обозначение границы населенного пункта |  | г Краснодар - обозначение населенного пункта |
|  | - обозначение границы кадастрового квартала |  | 23:32:0402002 - обозначение номера кадастрового квартала |
|  | - обозначение границы земельного участка |  | 23:32:0402002:1015 - обозначение кадастрового номера земельного участка |
|  | - обозначение охранной зоны линии электропередачи |  | - обозначение линии электропередачи |

Система координат - МСК-23 (зона 1)

КАРТА (ПЛАН)
Публичный сервитут в целях размещения линии электропередачи ВЛ 220 кВ "Тихорецкая - Витаминкомбинат"
(наименование объекта землеустройства)








Схема расположения границ публичного сервитута
Выносной лист №30



Масштаб 1:5 000

Система координат - МСК-23 (зона 1)

Условные обозначения:

-  - обозначение границы публичного сервитута
-  - обозначение границы населенного пункта
-  - обозначение границы кадастрового квартала
-  - обозначение границы земельного участка
-  - обозначение охранной зоны линии электропередачи
-  1 - обозначение характерной точки публичного сервитута
- г Краснодар - обозначение населенного пункта
- 23:32:0402002 - обозначение номера кадастрового квартала
- 23:32:0402002:1015 - обозначение кадастрового номера земельного участка
-  - обозначение линии электропередачи

КАРТА (ПЛАН)
 Публичный сервитут в целях размещения линии электропередачи ВЛ 220 кВ "Тихорецкая - Витаминкомбинат"
 (наименование объекта землеустройства)

Схема расположения границ публичного сервитута
 Выносной лист №31



Масштаб 1:5 000

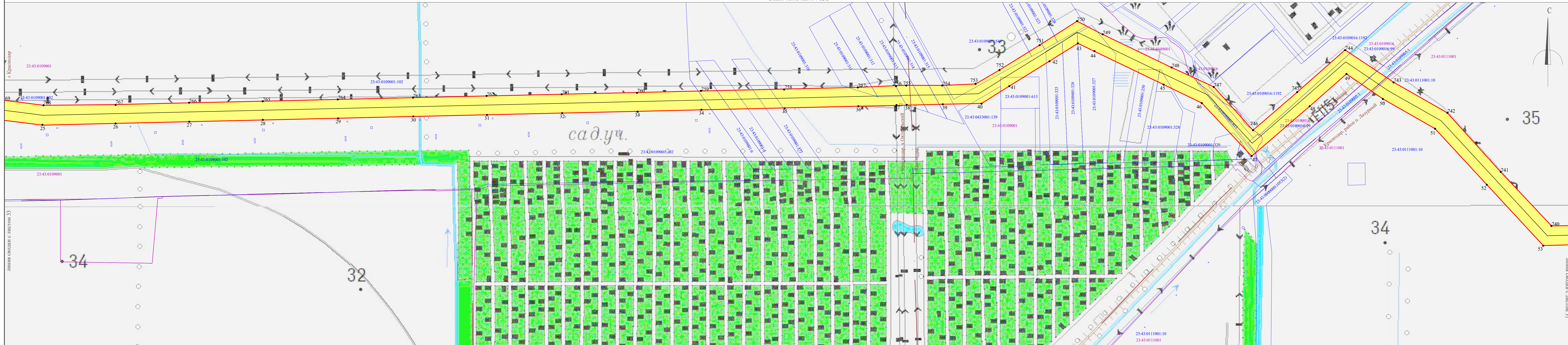
Система координат - МСК-23 (зона 1)

Условные обозначения:

- обозначение границы публичного сервитута
- обозначение границы населенного пункта
- обозначение границы кадастрового квартала
- обозначение границы земельного участка
- обозначение охранной зоны линии электропередачи
- обозначение характерной точки публичного сервитута
- г. Краснодар - обозначение населенного пункта
- 23:32:0402002 - обозначение номера кадастрового квартала
- 23:32:0402002:1015 - обозначение кадастрового номера земельного участка
- обозначение линии электропередачи

КАРТА (ПЛАН)
 Публичный сервитут в целях размещения линии электропередачи ВЛ 220 кВ "Тихорецкая - Витаминкомбинат"
 (наименование объекта землеустройства)








Схема расположения границ публичного сервитута
 Выносной лист №32



Масштаб 1:5 000

Система координат - МСК-23 (зона 1)

Условные обозначения:

- | | | | |
|---|---|---|--|
|  | - обозначение границы публичного сервитута |  | - обозначение характерной точки публичного сервитута |
|  | - обозначение границы населенного пункта | г Краснодар | - обозначение населенного пункта |
|  | - обозначение границы кадастрового квартала | 23:32:0402002 | - обозначение номера кадастрового квартала |
|  | - обозначение границы земельного участка | 23:32:0402002:1015 | - обозначение кадастрового номера земельного участка |
|  | - обозначение охранной зоны линии электропередачи |  | - обозначение линии электропередачи |

КАРТА (ПЛАН)
 Публичный сервитут в целях размещения линии электропередачи ВЛ 220 кВ "Тихорецкая - Витаминкомбинат"
 (наименование объекта землеустройства)
 Схема расположения границ публичного сервитута
 Выносной лист №33



Масштаб 1:5 000

Условные обозначения:

- обозначение границы публичного сервитута
- обозначение границы населенного пункта
- обозначение границы кадастрового квартала
- обозначение границы земельного участка
- обозначение охранной зоны линии электропередачи
- 1 - обозначение характерной точки публичного сервитута
- г. Краснодар - обозначение населенного пункта
- 23:32:0402002 - обозначение номера кадастрового квартала
- 23:32:0402002:1015 - обозначение кадастрового номера земельного участка
- обозначение линии электропередачи

Система координат - МСК-23 (зона 1)