

Абинский район  
Федоровское с/п

Северский район  
Михайловское с/п




















Схема использования территории в период подготовки проекта планировки территории, границ территорий объектов культурного наследия, границ зон с особыми условиями использования территории для размещения объекта: «Проект «Юг». 1 этап. Реконструкция магистральных трубопроводов «Тихорецк - Новороссийск». Строительство лупгингов для нефтепровода «Тихорецк - Новороссийск - 3»

Условные обозначения:

-  Граница зоны планируемого размещения объекта
-  Граница муниципальных образований
-  Граница сельских поселений
-  Существующие дороги
-  Каналы
-  Государственная собственность, Для строительства объекта "Строительство МН "Нововеличковская - Краснодар" для поставки сернистой нефти"
-  Долевая собственность Хохлова Надежда Алексеевна, Мартынова Нина Федоровна, Дзюба Иван Иванович, Коломенц Алексей Владимирович, Титаренко Александр Иванович, Ганиченко Борис Тимофеевич, Штура Светлана Владимировна, Чебыкина Пелагея Алексеевна, Хирная Антонина Федоровна, Таранова Лилия Мефодиевна, Каракай Лариса Ильинична, Лупченко Зоя Яковлевна, Якуня Людмила Васильевна и др., Аренда ООО "Агрофирма "Кубань"; Для сельскохозяйственного производства
-  Собственность Российской Федерации, Аренда ОАО "Кубаньэнерго", Для размещения электросетевого комплекса
-  Земли лесного фонда
-  Охраняемые зоны трубопроводов
-  Охранная зона проектируемого нефтепровода
-  Охранная зона магистрального трубопровода "Тихорецк - Новороссийск 1", Ду 500
-  Охранная зона магистрального трубопровода "Тихорецк - Новороссийск 2", Ду 800
-  Территориальные зоны:  
земли сельскохозяйственного назначения

				Краснодарский край, Северский район, Михайловское сельское поселение		
				Документация по планировке территории (проект планировки территории) для размещения объекта: «Проект «Юг». 1 этап. Реконструкция магистральных трубопроводов «Тихорецк - Новороссийск». Строительство лупгингов для нефтепровода «Тихорецк - Новороссийск - 3»		
Изм.	Колуч.	Лист	№ док.	Подп.	Дата	
Директор			Д.П. Коваленко			
Инженер			А.А. Чеберак			
				Схема использования территории в период подготовки проекта планировки территории, границ территорий объектов культурного наследия, границ зон с особыми условиями использования территории		
				М.П.:1:10000		
				ОАО «БТИ, землеустройство, оценка» г. Москва, ул. Бухарестова 1-я, д. 12/11 корп. 17-18		
	Стадия	Лист		Лист		
		19		27		