












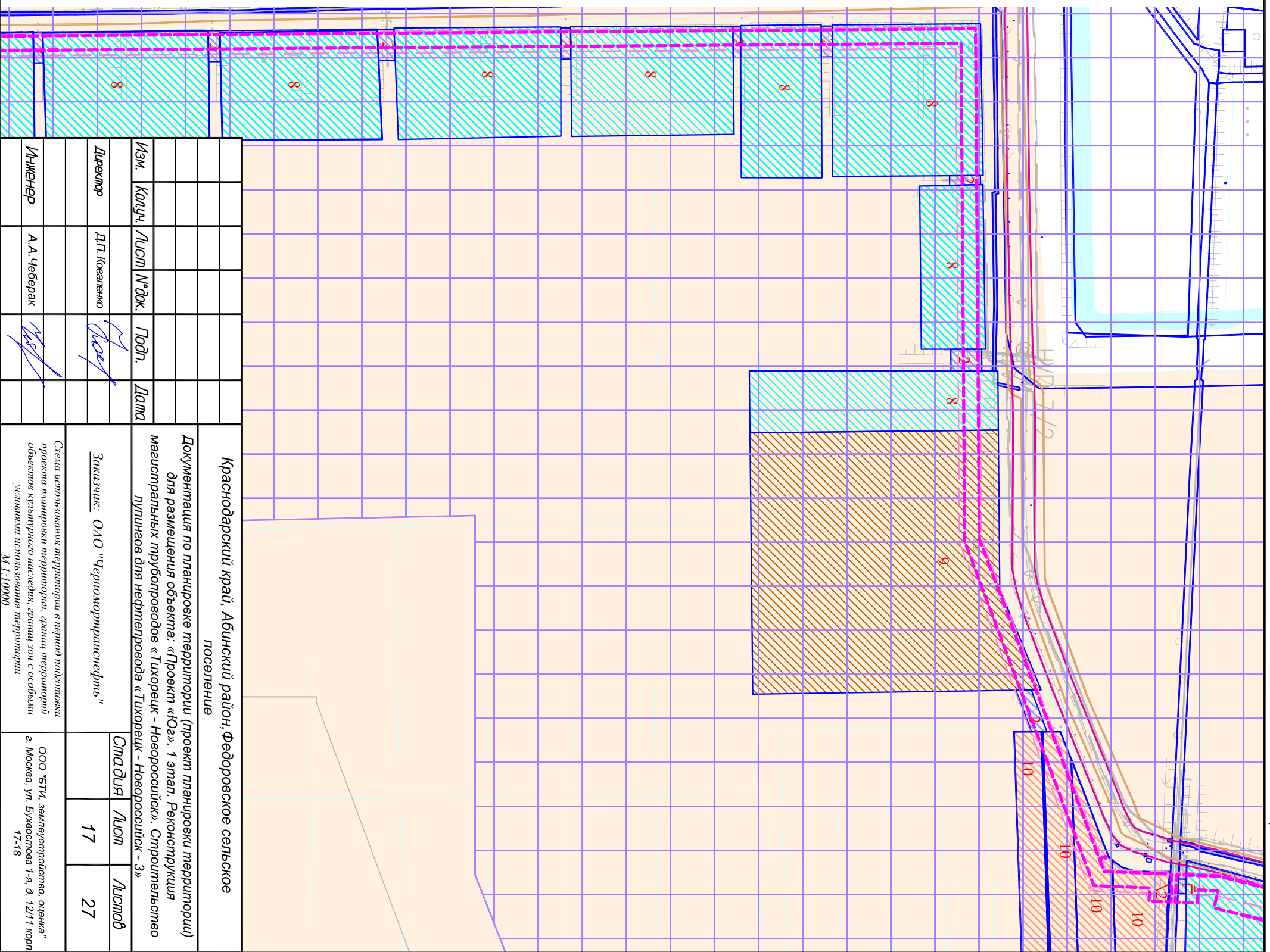


Схема использования территории в период подготовки проекта планировки территории, границ территорий объектов культурного наследия, границ зон с особыми условиями использования территории для размещения объекта: «Проект «Юг». 1 этап. Реконструкция магистральных трубопроводов «Тихорецк - Новороссийск». Строительство дуплингов для нефтепровода «Тихорецк - Новороссийск - 3»

Условные обозначения:

-  Граница зоны планируемого размещения объекта
-  Существующие дороги
-  Каналы
-  Государственная собственность. Для строительства объекта "Строительство МН "Нововеличковская - Краснодар" для поставки сернистой нефти"
-  Собственность Общества с ограниченной ответственностью "Управление агропромышленными проектами", Для сельскохозяйственного производства
-  Долевая собственность Холько Антонина Викторовна, Тимофеева Ольга Михайловна, Громов Михаил Сергеевич, Есипенко Владимир Васильевич, Шестакова Людмила Алексеевна, Попов Александр Александрович, Ермакова Ольга Ивановна, Пустовит Виталий Данилович, Общество с ограниченной ответственностью "Управление агропромышленными проектами", Гайдаш Валентина Григорьевна, Общество с ограниченной ответственностью "Русское поле", Для сельскохозяйственного производства
-  Собственность Громов Сергей Михайлович, Для ведения крестьянского хозяйства
-  Охранная зона трубопроводов
-  Охранная зона проектируемого нефтепровода
-  Охранная зона магистрального трубопровода "Тихорецк - Новороссийск 1", Ду 500
-  Охранная зона магистрального трубопровода "Тихорецк - Новороссийск 2", Ду 800
-  Территориальные зоны:
-  земли сельскохозяйственного назначения



|  |                |        |        |
|--|----------------|--------|--------|
| Краснодарский край, Абинский район, Федоровское сельское поселение   |                |        |        |
| Документация по планировке территории (проект планировки территории) для размещения объекта: «Проект «Юг». 1 этап. Реконструкция магистральных трубопроводов «Тихорецк - Новороссийск». Строительство дуплингов для нефтепровода «Тихорецк - Новороссийск - 3» |                |        |        |
| Изм.   | Колуч.         | Лист   | № док. |
|  |                |        |        |
| Инженер  | Д.П. Коваленко | Подп.  | Дата   |
|  |                |        |        |
| Инженер  | А.А. Чеберак   | Подп.  | Дата   |
|  |                |        |        |
| Заказчик: ОАО "Черногортранснефть"   |                |        |        |
| Стация   | Лист           | Листов |        |
|  | 17             | 27     |        |

Схема использования территории в период подготовки проекта планировки территории, границ территорий объектов культурного наследия, границ зон с особыми условиями использования территории  
 М.1:10000

ООО "ЭТИ, землестроительство, оценка"  
 г. Москва, ул. Бухаростова 1-я, д. 12/11 корп. 17-18