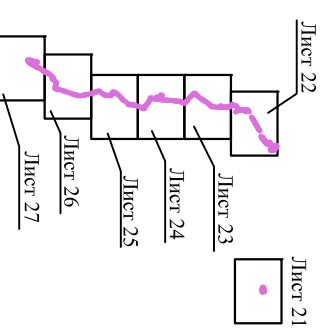
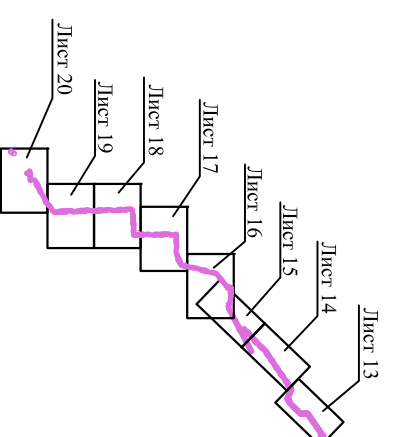
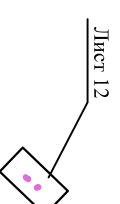
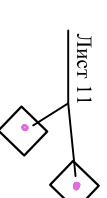
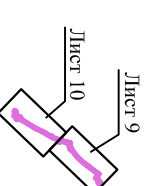
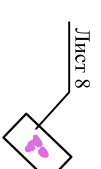
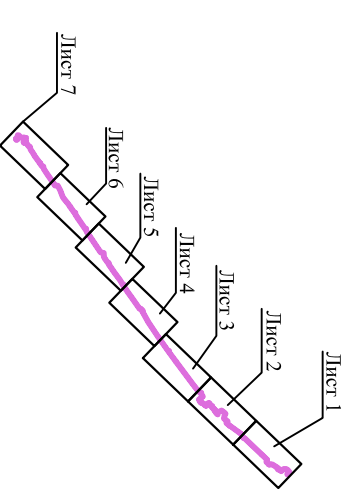


Схема расположения листов к схеме использования территории в период
подготовки проекта планировки территории
для размещения объекта: «Проект «Юг». 1 этап. Реконструкция
магистральных трубопроводов «Тихорецк - Новороссийск». Строительство
лупингов для нефтепровода «Тихорецк - Новороссийск - 3»»



Изм.	Колуч.	Лист	№ док.	Подп.	Дата	Краснодарский край, район г.Новороссийск, Тихорецкий, Выселковский, Кореновский, Динской, Красноармейский, Абинский, Северский, Крымский, Абинский, Северский, Крымский районы					
						Документация по планировке территории (проект планировки территории) для размещения объекта: «Тихорецк - Новороссийск». 1 этап. Реконструкция магистральных трубопроводов «Тихорецк - Новороссийск». Строительство лупингов для нефтепровода «Тихорецк - Новороссийск - 3»					
Директор		Заказчик: ОАО "Черномортранснефть"				Стadia	Лист	Листов			
							1	1			
Инженер						ООО "ВТИ, замятстройавто, оценка" г. Москва, ул. Бульварная 1-я, д. 12/11 корпус 17-18					
						Инженер Ж.И. Марин					