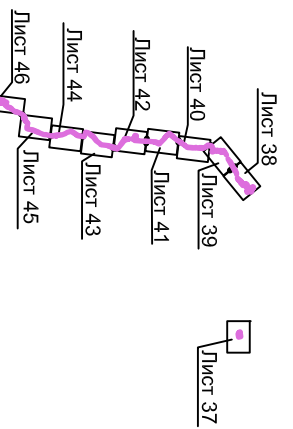
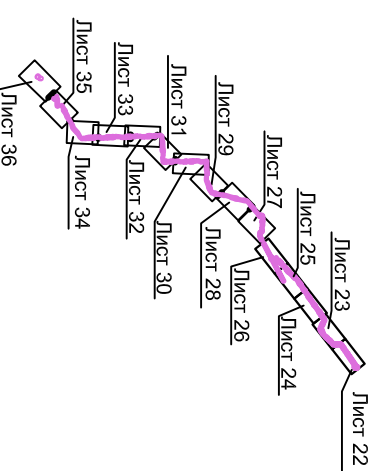
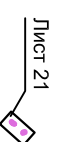
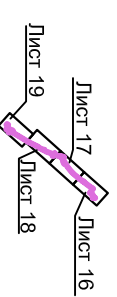
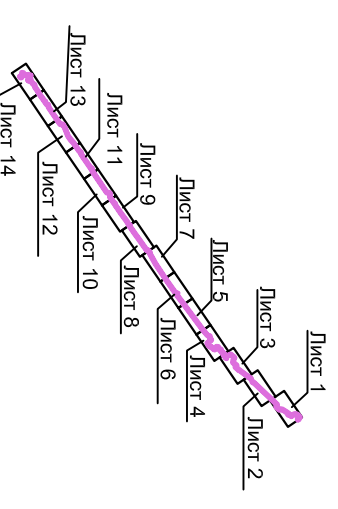


Схема расположения листов к схеме размещения магистральных сетей и сооружений для размещения объекта: «Проект «Юг». 1 этап. Реконструкция магистральных трубопроводов «Тихорецк - Новороссийск». Строительство лу替ингов для нефтепровода «Тихорецк - Новороссийск - 3»



Изм.	Колучн.	Лист	№ док.	Подп.	Дата	Краснодарский край, район г.Новороссийск, Тихорецкий, Выселковский, Кореновский, Динской, Краснодарский, Абинский, Северский, Крымский, Абинский, Северский, Крымский районы				
Директор	Д.П. Коваленко			<i>[Signature]</i>		Документация по планировке территории (проект планировки территории) для размещения объекта: «Проект «Юг». 1 этап. Реконструкция магистральных трубопроводов «Тихорецк - Новороссийск». Строительство лу替ингов для нефтепровода «Тихорецк - Новороссийск - 3»				
Инженер	Ж.И. Марш			<i>[Signature]</i>		Заказчик:	ОАО «Черномортранснефть»	Стадия	Лист	Листов
								1	1	
						Схема расположения листов к схеме размещения магистральных сетей и сооружений				
						ООО «БТИ, земельное строительство, оценка» г. Москва, ул. Бухарстпова 1-я, д. 12/11 корпус 17-18				